

๓๑. ร้อยละของถนนในความรับผิดชอบขององค์กรปกครองส่วนท้องถิ่นที่ได้ลงทะเบียนเป็น
ทางหลวงท้องถิ่น ถึงปีงบประมาณ พ.ศ.๒๕๖๖

วิธีการคิดร้อยละ

$$\begin{aligned} & \frac{\text{จำนวนถนนที่ส่งไปลงทะเบียนทั้งหมด} \times ๑๐๐}{\text{จำนวนของถนนทั้งหมดขององค์กรปกครองส่วนท้องถิ่น}} \\ & = \frac{๒๘ \times ๑๐๐}{๒๘} \\ & = \text{ร้อยละ } ๑๐๐ \end{aligned}$$

สมุดลงทะเบียนคนสายทาง
สำนักงานเทศบาลตำบลต้นหมอง
อำเภออะหัง จังหวัดปัตตานี

ลำดับที่	รหัสสายทาง	ชื่อสายทาง	ชั้นทาง ในเขต เมือง หรือใน เขต ชุมชน (กม.)	ชั้นทาง นอกเขต เมือง หรือนอก เขตชุมชน (กม.)	ผิวทางจราจรกว้าง (ม.)				ระยะทาง (กม.)	รัศมีเขต ทางจาก ศูนย์กลาง ถนน (ม.)	เขตทาง กว้าง (ม.)	ปีที่ ก่อสร้าง (พ.ศ.)	ลงทะเบียนเมื่อ วัน/เดือน/ปี	เจ้าหน้าที่ ผู้รับ ผิด ชอบ	หมายเหตุ
					คสล.	ลาดยาง	ลูกรัง	ไหล่ทาง							
๑	ปน ๑.๕-๐๐๐๑	ถนนเทศบาล ๗	๖	๑.๐๔๐	๕.๐๐				๓.๐๐	๖.๐๐	๒๕๕๑	๑๘ ม.ค.๖๑			ปัจจุบันเป็นผิวทางลาดยาง
๒	ปน ๑.๕-๐๐๐๒	ถนนเทศบาล ๘	๕	๐.๗๑๕	๖.๐๐				๓.๕๐	๗.๐๐		๑๗ พ.ค.๖๑			
๓	ปน ๑.๕-๐๐๐๓	ถนนเพชรเกษม-ถนน เทศบาลซอย ๖/๘	๖	๑.๐๓๐		๕.๐๐			๓.๐๐	๖.๐๐	๒๕๕๔	๑๗ พ.ค.๖๑			ปัจจุบันเป็นผิวทางลาดยาง
๔	ปน ๑.๕-๐๐๐๔	ถนนเทศบาล ๑	๔	๐.๘๐๐	๑๒.๐๐				๗.๒๐	๑๔.๔๐		๑๗ พ.ค.๖๑			
๕	ปน ๑.๕-๐๐๐๕	ถนนเทศบาล ๕	๖	๐.๘๑๕	๔.๐๐				๓.๐๐	๖.๐๐	๒๕๕๖	๑๗ พ.ค.๖๑			
๖	ปน ๑.๕-๐๐๐๖	ถนนเทศบาล ๔	๖	๐.๔๒๐	๕.๐๐				๓.๐๐	๖.๐๐		๒๗ มิ.ย.๖๑			ปัจจุบันเป็นผิวทางลาดยาง
๗	ปน ๑.๕-๐๐๐๗	ถนนเทศบาล ๒	๖	๐.๖๗๐	๕.๐๐				๓.๐๐	๖.๐๐	๒๕๕๔	๒๗ มิ.ย.๖๑			ปัจจุบันเป็นผิวทางลาดยาง
๘	ปน ๑.๕-๐๐๐๘	ถนนเทศบาล ๓	๖	๐.๒๖๐	๔.๐๐				๒.๖๐	๕.๒๐	๒๕๕๔	๒๗ มิ.ย.๖๑			ปัจจุบันเป็นผิวทางลาดยาง
๙	ปน ๑.๕-๐๐๐๙	ถนนเทศบาล ๖ ซอย ๖/๑	๖	๐.๓๔๐	๔.๐๐				๒.๕๐	๕.๐๐	๒๕๕๒	๒๗ มิ.ย.๖๑			
๑๐	ปน ๑.๕-๐๐๑๐	ถนนเทศบาล ๙ ซอย ๙/๑	๖	๐.๓๘๐	๔.๐๐		๐.๕๐		๒.๕๐	๕.๐๐	๒๕๕๗	๒๗ มิ.ย.๖๑			

สมุดลงทะเบียนสายทาง
สำนักงานเทศบาลตำบลต้นธง
อำเภอพะรัง จังหวัดปัตตานี

ลำดับที่	รหัสสายทาง	ชื่อสายทาง	ชั้นทางในเขตเมืองหรือในเขตชุมชน (ชั้น)	ชั้นทางนอกเขตเมืองหรือนอกเขตชุมชน (ชั้น)	ระยะทาง (กม.)	ผิวทางจราจรกว้าง (ม.)				รัศมีเขตทางจากศูนย์กลางถนน (ม.)	เขตทางกว้าง (ม.)	ปีที่ก่อสร้าง (พ.ศ.)	ลงทะเบียนเมื่อวัน/เดือน/ปี	เจ้าหน้าที่ที่รับผิดชอบ	หมายเหตุ
						คสล.	ลาดยาง	ลูกรัง	โหลทาง						
๑๑	ปน ๑.๕-๐๐๐๑๑	ถนนเทศบาล ๖ ซอย ๖/๘		๖	๐.๒๖๐	๕.๐๐				๓.๐๐	๖.๐๐	๒๕๕๒	๒๔ ก.ย. ๖๑		
๑๒	ปน ๑.๕-๐๐๐๑๒	ถนนเทศบาล ๖ ซอย ๖/๔		๖	๐.๑๒๕	๔.๐๐				๒.๕๐	๕.๐๐	๒๕๕๕	๒๔ ก.ย. ๖๑		
๑๓	ปน ๑.๕-๐๐๐๑๓	ถนนเทศบาล ๖ ซอย ๖/๕		๖	๐.๓๕๐	๔.๐๐		๐.๕๐		๒.๕๐	๕.๐๐	๒๕๕๙	๒๔ ก.ย. ๖๑		
๑๔	ปน ๑.๕-๐๐๐๑๔	ถนนเทศบาล ๖ ซอย ๖/๗		๖	๐.๑๔๐	๔.๐๐				๒.๕๐	๕.๐๐		๒๔ ก.ย. ๖๑		
๑๕	ปน ๑.๕-๐๐๐๑๕	ถนนเทศบาล ๘ ซอย ๘/๑		๖	๐.๑๗๐	๕.๐๐		๐.๕๐		๓.๐๐	๖.๐๐		๒๔ ก.ย. ๖๑		
๑๖	ปน ๑.๕-๐๐๐๑๖	ถนนเทศบาล ๖ ซอย ๖/๙		๖	๐.๐๙๕	๔.๐๐				๒.๕๐	๕.๐๐	๒๕๕๗	๒๔ ก.ย. ๖๑		
๑๗	ปน ๑.๕-๐๐๐๑๗	ถนนซอยบ้านเก่าเพ็ญใจ		๖	๐.๒๖๐	๕.๐๐				๓.๕๐	๗.๐๐	๒๕๖๑	๒๔ ก.ย. ๖๑		ปัจจุบันเป็นผิวทางลาดยาง
๑๘	ปน ๑.๕-๐๐๐๑๘	ถนนบาตูกูบิง		๖	๐.๒๐๕	๔.๐๐				๒.๕๐	๕.๐๐		๒๔ ก.ย. ๖๑		
๑๙	ปน ๑.๕-๐๐๐๑๙	ถนนเทศบาล ๑ ซอย ๑/๑		๕	๐.๐๗๙	๖.๐๐		๐.๖๐		๓.๖๐	๗.๒๐		๘ พ.ย. ๖๑		
๒๐	ปน ๑.๕-๐๐๒๐	ถนนเทศบาล ๑ ซอย ๑/๒		๖	๐.๐๕๘	๔.๐๐				๒.๐๐	๔.๐๐		๘ พ.ย. ๖๑		

สมุดลงทะเบียนकुณสายทาง

สำนักงานเทศบาลตำบลต้นทอง

อำเภอพระพร้า จังหวัดปัตตานี

ลำดับที่	รหัสสายทาง	ชื่อสายทาง	ชั้นทาง ในเขต เมือง หรือใน เขต ชุมชน (ชน)	ชั้นทาง นอกเขต เมือง หรือนอก เขตชุมชน (ชน)	ระยะทาง (กม.)	ผิวทางจราจรกว้าง (ม.)				รัศมีเขต ทางจาก ศูนย์กลาง ถนน (ม.)	เขตทาง กว้าง (ม.)	ปีที่ ก่อสร้าง (พ.ศ.)	ลงทะเบียนเมื่อ วัน/เดือน/ปี	เจ้าหน้าที่ ที่ ผู้รับผิดชอบ	หมายเหตุ
						คสล.	ลาดยาง	ลูกรัง	ไหล่ทาง						
๒๑	ปน ถ.๕-๐๐๐๒๑	ถนนเทศบาล ๑ ซอย ๑/๓		๖	๐.๐๗๐	๕.๐๐				๓.๑๐	๖.๒๐	๒๕๔๖	๘ พ.ย.๖๑		
๒๒	ปน ถ.๕-๐๐๐๒๒	ถนนเทศบาล ๑ ซอย ๑/๕		๖	๐.๐๕๗	๓.๕๐				๒.๐๕	๔.๑๐	๒๕๔๖	๘ พ.ย.๖๑		
๒๓	ปน ถ.๕-๐๐๐๒๓	ถนนเทศบาล ๑ ซอย ๑/๖		๖	๐.๑๑๘	๔.๐๐				๒.๕๐	๕.๐๐		๘ พ.ย.๖๑		
๒๔	ปน ถ.๕-๐๐๐๒๔	ถนนเทศบาล ๔ ซอย ๔/๑		๖	๐.๐๔๗	๔.๐๐				๒.๐๐	๔.๐๐		๘ พ.ย.๖๑		
๒๕	ปน ถ.๕-๐๐๐๒๕	ถนนเทศบาล ๕ ซอย ๕/๑		๖	๐.๓๐๒	๔.๐๐				๒.๕๐	๕.๐๐		๘ พ.ย.๖๑		
๒๖	ปน ถ.๕-๐๐๐๒๖	ถนนเทศบาล ๖ ซอย ๖/๖		๖	๐.๑๓๕	๔.๐๐				๒.๕๐	๕.๐๐		๘ พ.ย.๖๑		
๒๗	ปน ถ.๕-๐๐๐๒๗	ถนนกูโบรีใต้ระก่อเต็บ		๖	๐.๓๓๕	๔.๐๐				๒.๕๐	๕.๐๐		๘ พ.ย.๖๑		
๒๘	ปน ถ.๕-๐๐๐๒๘	ถนนเทศบาล ๖		๕	๑.๒๐๐		๖.๐๐- ๘.๕๐		๐.๐๐- ๑๑.๐๐	๕.๕๐- ๕.๕๐	๙.๐๐- ๑๑.๐๐		๗ ม.ค.๖๒		
รวมระยะทางทั้งหมด															
๑๐.๕๒๖															



ที่ ปน 52803/421

สำนักงานเทศบาลตำบลต้นหยง
ถนนเพชรเกษม ปน 94150

27 พฤศจิกายน 2560

เรื่อง ขอลงทะเบียนเป็นทางหลวงท้องถิ่น

เรียน ผู้ว่าราชการจังหวัดปัตตานี

ด้วย เทศบาลตำบลต้นหยง ได้ดำเนินการก่อสร้าง ถนนสายโต๊ะจิง – บาบอเฮง ถนนเทศบาล 7 จาก กม. 0+000 ถึง กม. 1+040 ตำบลมะนังยง อำเภอยะหริ่ง จังหวัดปัตตานี ระยะทาง 1.040 กิโลเมตร ประเภทผิวจราจร ค.ส.ล. ขอลงทะเบียนโครงการดังกล่าวเป็นทางหลวงท้องถิ่น ตามมาตรา 13 (3) แห่งพระราชบัญญัติทางหลวง พ.ศ. 2535 แก้ไขเพิ่มเติม โดยตรงพระราชบัญญัติทางหลวง (ฉบับที่ 2) พ.ศ. 2549 พร้อมนี้ได้แนบรายละเอียดเอกสารเพื่อประกอบการพิจารณาดังต่อไปนี้

แผนที่แนวเส้นทาง มาตรฐาน 1:4,000 1:50,000 อื่นๆ

รายละเอียดของเส้นทาง

บัญชีเอกสารแสดงสิทธิในแนวเขตทาง

สำเนาหนังสือให้ หรือสละการครอบครองสิทธิในที่ดินหรือหนังสืออุทิศที่ดินเพื่อเป็นทางสาธารณประโยชน์ของเจ้าของที่ดินหรือผู้ครอบครอง

หนังสือรับรองของนายก อบท. ที่รับรองแนวเขตทางเพื่อเป็นทางสาธารณประโยชน์

จึงเรียนมาเพื่อโปรดพิจารณาลงทะเบียนเป็นทางหลวงท้องถิ่นชั้นที่ 6 (นอกเขตเมือง) ต่อไป

(ลงชื่อ).....ผู้เสนอลงทะเบียน

(นายสาหะมุhammad อัลอิคุรฺ)

ตำแหน่ง นายกเทศมนตรีตำบลต้นหยง

แบบการลงทะเบียนเป็นทางหลวงท้องถิ่น

ชื่อเส้นทางสาย.....โต๊ะจาง - บาบอเฮง ถนนเทศบาล 7.....
 จาก.กม...0+000.....ถึง.กม...1+040.....ตำบล...มะนังยง.....อำเภอ.....ยะหริ่ง.....จังหวัด...ปัตตานี.....
 ระยะทาง.....1.040.....กิโลเมตร.....ผิวจราจรประเภท.....คอนกรีต.....ผิวจราจรกว้าง.....5.00.....เมตร
 ไหล่ทาง/ทางเท้า กว้าง.....-.....เมตร.....เขตทางกว้าง.....6.00.....เมตร.....อื่น ๆ.....
 หน่วยงานเจ้าของโครงการ.....เทศบาลตำบลคันทันหยง.....

ผลการตรวจสอบและความเห็นประกอบการพิจารณา	คำสั่ง
<input checked="" type="checkbox"/> เป็นไปตามประกาศ กรมทางหลวงชนบทเรื่อง มาตรฐานและลักษณะของ ทางหลวงท้องถิ่น ฯลฯ ข้อ.....19.....ทุกประการ..... <input type="checkbox"/> ไม่เป็นไปตามประกาศ กรมทางหลวงชนบทเรื่อง มาตรฐานและลักษณะของ ทางหลวงท้องถิ่น ฯลฯ ข้อ.....คั้งนี้.....	ให้ลงทะเบียนเป็นทางหลวงท้องถิ่น ชั้นที่.....6.....(นอกเขตเมือง).....ได้ (ลงชื่อ)..... (นายลือชัย เจริญทรัพย์) รองผู้ว่าราชการจังหวัด ปฏิบัติราชการแทน ผู้ว่าราชการจังหวัดปัตตานี ผู้ว่าราชการจังหวัดปัตตานี (วันที่)..... ๑ 8 ม.ค. 25๖1
<input checked="" type="checkbox"/> ควรรับลงทะเบียน เป็นทางหลวงท้องถิ่น ชั้นที่.....6.....(นอกเขตเมือง)... รหัสสายทาง..ป.น.ถ 5-0001.. หมายเหตุ..... (ลงชื่อ)..... (.....นายอนุพงศ์.....จงหวัง.....) (ตำแหน่ง)..ผอ.แขวงทางหลวงชนบทปัตตานี.. (วันที่).....	การลงทะเบียน ได้ลงทะเบียนเป็นทางหลวงท้องถิ่น ชั้นที่.....6.....(นอกเขตเมือง)..... เสร็จเรียบร้อยแล้ว ตั้งแต่วันที่..... (ลงชื่อ)..... (นายเพิ่ม เพ็ชรพรหม) ท้องถิ่นจังหวัดปัตตานี (ตำแหน่ง)...ท้องถิ่นจังหวัดปัตตานี.. (วันที่).....๑ 8 ม.ค. 25๖1

- หมายเหตุ
- (๑) หมายถึง รายละเอียดอื่นๆ เช่น ชุมชนหนาแน่น มีท่อระบายน้ำสองข้างทาง
 - (๒) หมายถึง เหตุผลที่ควรชี้แจงหากไม่เป็นไปตามประกาศกรมทางหลวงชนบท เรื่องมาตรฐานและลักษณะของทางหลวงท้องถิ่น ฯลฯ แต่เห็นควรให้รับลงทะเบียนไว้
 - (๓) หมายถึง ทางหลวงชนบทจังหวัดที่ผู้ว่าราชการจังหวัดแต่งตั้ง
 - (๔) หมายถึง ท้องถิ่นจังหวัด

รายละเอียดเส้นทางที่ลงทะเบียน

ให้กรอกข้อความ และกาเครื่องหมายถูกในช่อง ให้ครบถ้วนเพื่อใช้ประกอบการพิจารณาลงทะเบียนทางหลวงท้องถิ่น

1. ชื่อสายทาง...ถนนสายใต้แจ้ง – บาบอเฮง..ถนนเทศบาล 7.....ตำบล..มะนังยง..อำเภอ...ยะหริ่ง.....

จังหวัด.....ปัตตานี.....ระยะทาง.....1.040.....กิโลเมตร

2. ลักษณะของสายทาง

2.1 จุดเริ่มต้นสายทาง ...กม.0+000..... พิกัด N 765922..... E... 754034.....

2.2 จุดสิ้นสุดสายทาง ...กม.1+040..... พิกัด N 765234..... E... 753413.....

ช่วงที่	เขตทาง (ม.)	ระยะทาง (กม.)	ผิวจราจร		ไหล่ทาง		ทางเท้า		หมายเหตุ
			ประเภท	กว้าง (ม.)	ประเภท	กว้าง (ม.)	ประเภท	กว้าง (ม.)	
1	6.00	1.040	คสล.	5.00	-	-	-	-	กระบายน้ำ 2 ข้างๆ ละ 1.040 กม.

3. ก่อสร้างแล้วเสร็จปี พ.ศ.....2551.....

4. ทางระบายน้ำ หรือท่อระบายน้ำข้างทาง มีความยาว...1.040...กม. 2 ข้าง.....เมตร ไม่มี

5. แหล่งชุมชนพักอาศัยสองข้างทาง (1 แห่ง หนาแน่นไม่น้อยกว่า 20 หลังคาเรือน)0..... แห่ง

6. ภาพถ่ายประกอบ


6.1 เส้นทางที่มีความยาวน้อยกว่า 1.00 กม. ให้แนบภาพถ่ายจุดเริ่มต้น โครงการ-จุดสิ้นสุด โครงการ และสภาพสายทางโดยทั่วไป รวมจำนวนไม่น้อยกว่า 3 รูป

6.2 เส้นทางที่มีความยาวมากกว่า 1.00 กม.ขึ้นไป ให้แนบภาพถ่ายให้แนบภาพถ่ายจุดเริ่มต้น โครงการ จุดสิ้นสุด โครงการ และสภาพทั่วไปทุกช่วง กม. อย่างน้อย กม.ละ 1 รูป

ถนนเทศบาล 7




กม. 0+000(จุดเริ่มต้นโครงการ)



กม. 0+320



กม. 0+750

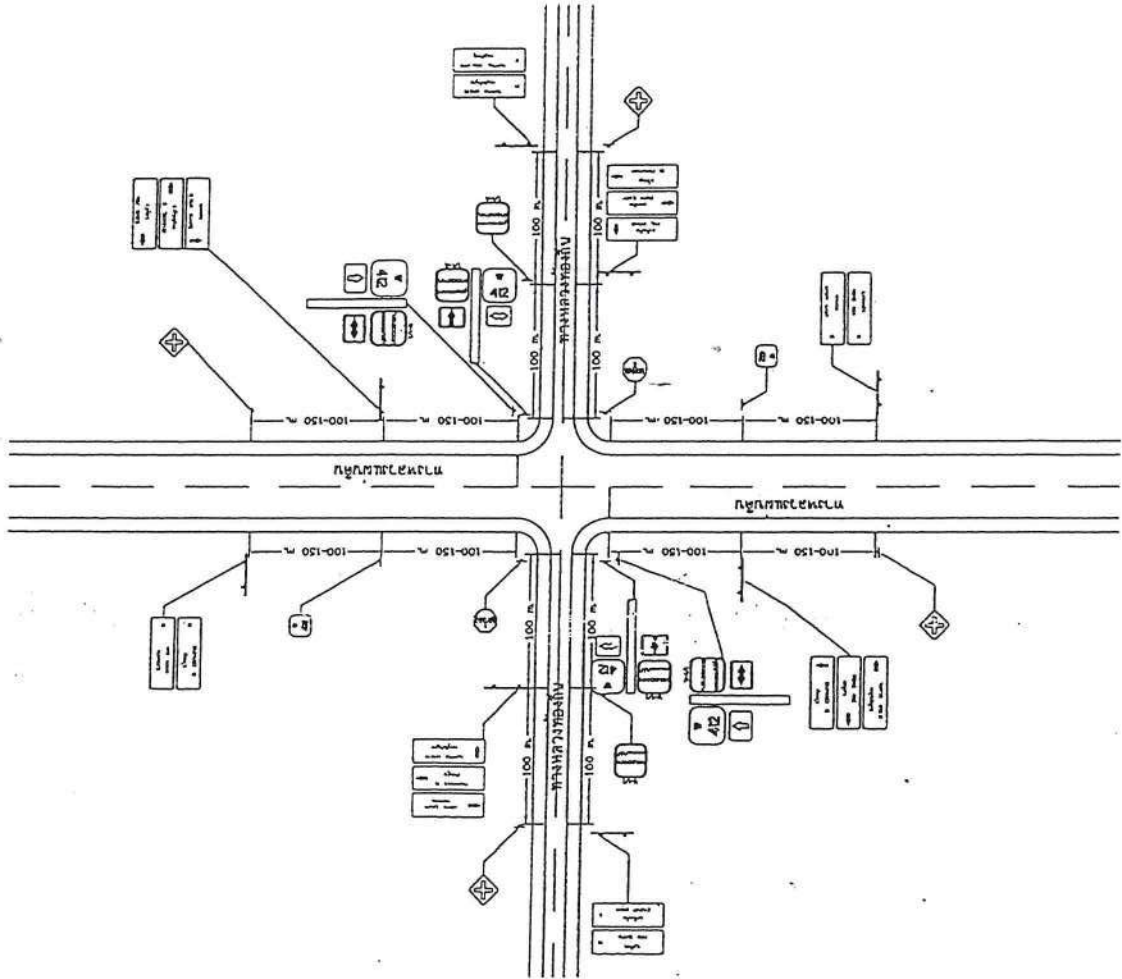


กม. 1+040(จุดสิ้นสุดโครงการ)

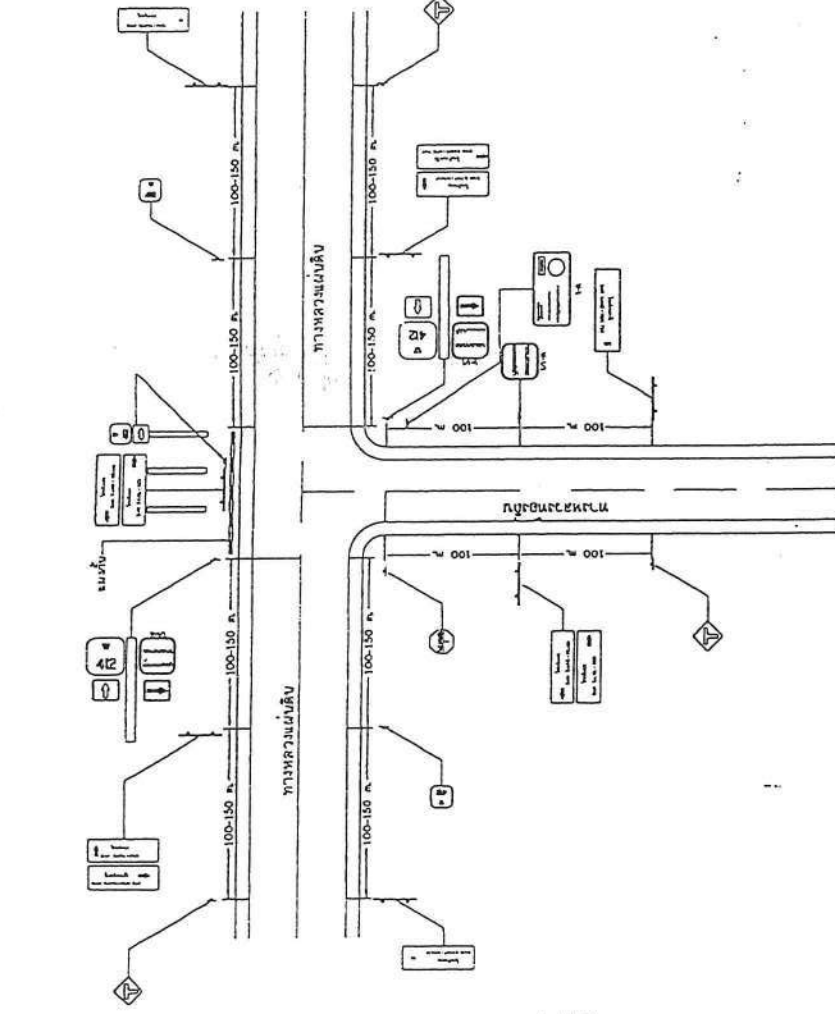
(ลงชื่อ).....ผู้ให้ข้อมูลสายทางของอป.
(นายวันอาทิตย์ แวสะมาแอ)
นายช่างโยธา



กรมทางหลวงชนบท
กระทรวงคมนาคม



แสดงการติดตั้งป้ายหมายเลขทางหลวงท้องถิ่นชน-1/บริเวณสี่แยก
(เชื่อมทางหลวงแผ่นดิน)



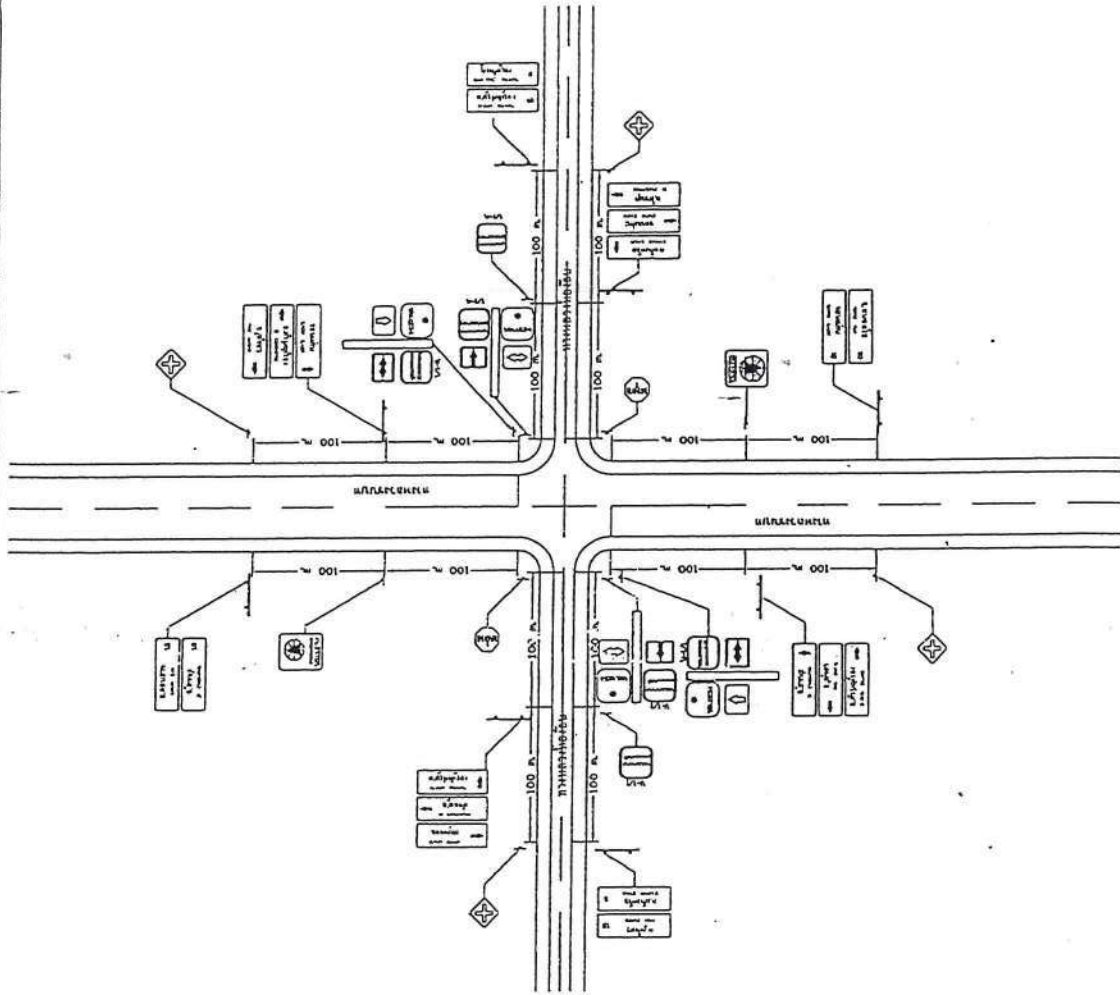
แสดงการติดตั้งป้ายโครงการเบี่ยงป้ายหมายเลขทางหลวงท้องถิ่นชน-1/บริเวณสามแยก
(เชื่อมทางหลวงแผ่นดิน)

หมายเหตุ

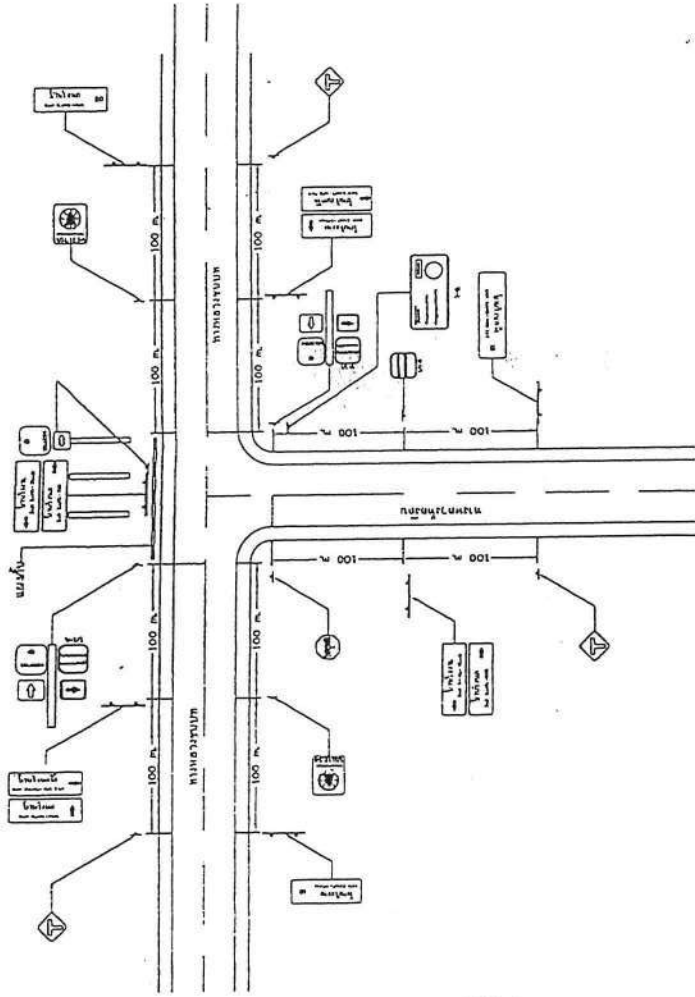
1. การติดตั้งป้ายโครงการเบี่ยงป้ายหมายเลขทางหลวงท้องถิ่นชน-1/1 ขึ้นอยู่กับดุลยพินิจของผู้ควบคุมงานหรือวิศวกรผู้ออกแบบเป็นผู้กำหนด
2. ป้ายโครงการเบี่ยงติดตั้งบนถนนของทางหลวงท้องถิ่น กม.ที่0+000 ถึง กม.ที่0+015หรือตามความเหมาะสม
3. แบบการติดตั้งป้ายโครงการเบี่ยงและป้ายหมายเลขทางหลวงท้องถิ่นชน-1/ภาคนี้เชื่อมทางหลวงแผ่นดิน ปรับปรุงจากแบบมาตรฐาน ทช.-3-116(ป)/46



กรมทางหลวงชนบท
กระทรวงคมนาคม



แสดงการติดตั้งป้ายหมายเลขทางหลวงท้องถิ่นชน-1/บริเวณสี่แยก
(กรณีเชื่อมทางหลวงชนบท)



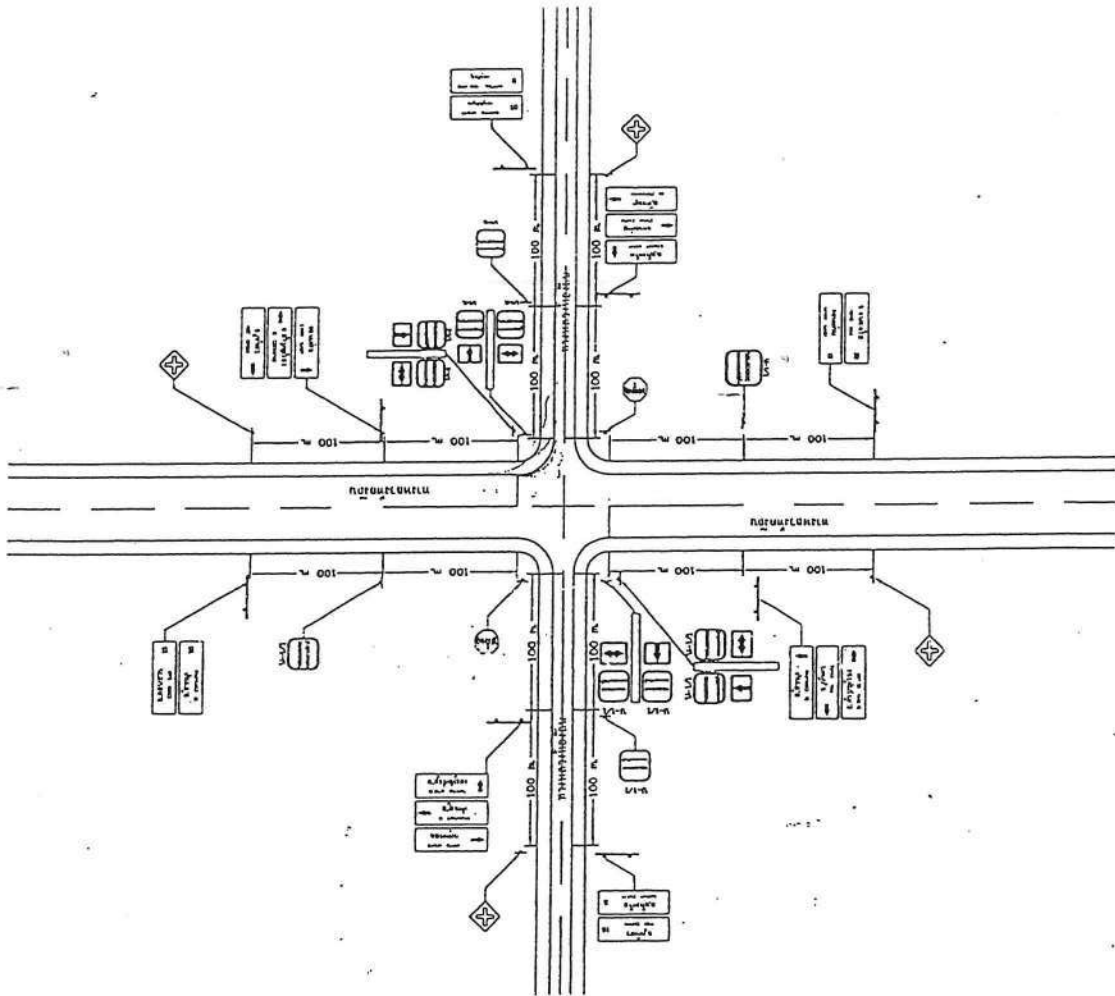
แสดงการติดตั้งป้ายโครงการเนบและป้ายหมายเลขทางหลวงท้องถิ่นชน-1/บริเวณสามแยก
(กรณีเชื่อมทางหลวงชนบท)

หมายเหตุ-

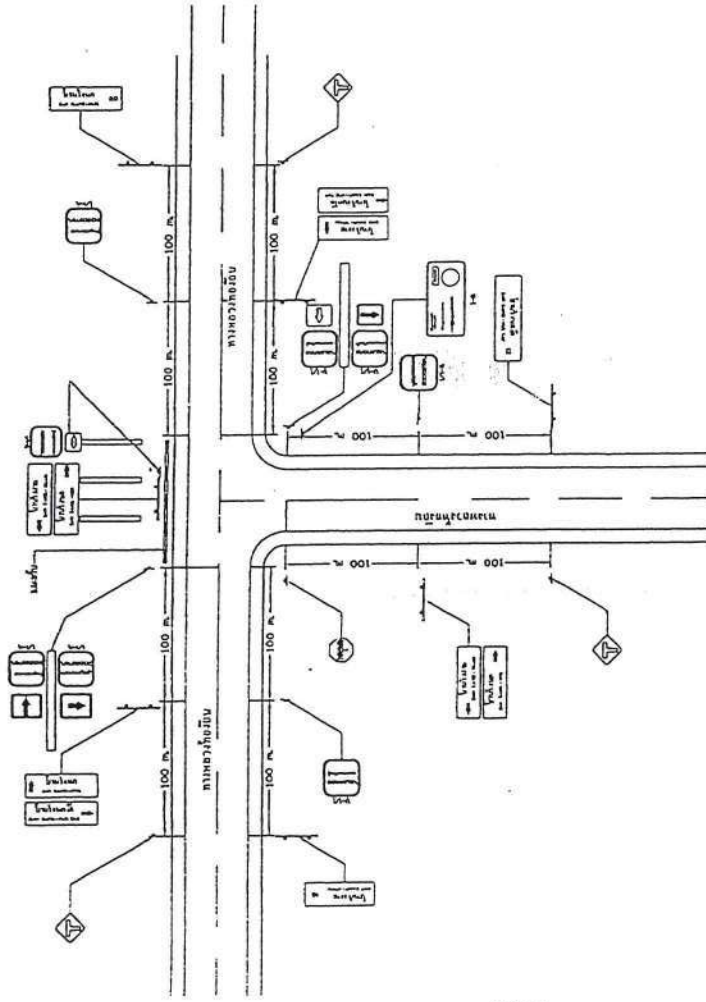
1. การติดตั้งป้ายโครงการเนบและป้ายหมายเลขทางหลวงท้องถิ่นชน-1/บริเวณสี่แยกของผู้ควบคุมงานหรือวิศวกรผู้ออกแบบเป็นผู้กำหนด
2. ป้ายโครงการเนบติดตั้งบนถนนของทางหลวงท้องถิ่น กม.ที่ 0-0000 ถึง กม.ที่ 0-01 หรือตามแผนแม่รวม
3. แบบการติดตั้งป้ายโครงการเนบและป้ายหมายเลขทางหลวงท้องถิ่นชน-1/บริเวณสี่แยกเชื่อมทางหลวงชนบทปรับปรุงจากแบบมาตรฐาน ทช.-3-116(2)/46(แก้ไขครั้งที่ 1)



กรมทางหลวงชนบท
กระทรวงคมนาคม



แสดงการติดตั้งป้ายหมายเลขทางหลวงท้องถิ่นง-1/1บริเวณสี่แยก
(กรณีเชื่อมทางหลวงท้องถิ่น)



แสดงการติดตั้งป้ายโครงการเนบและป้ายหมายเลขทางหลวงท้องถิ่นง-1/1บริเวณสี่แยก
(กรณีเชื่อมทางหลวงท้องถิ่น)

หมายเหตุ-

1. การติดตั้งป้ายโครงการเนบและป้ายหมายเลขทางหลวงท้องถิ่นง-1/1 ขึ้นอยู่กับดุลยพินิจของผู้ควบคุมงานหรือวิศวกรผู้ออกแบบเป็นผู้กำหนด
2. ป้ายโครงการเนบติดตั้งบนถนนของทางหลวงท้องถิ่น กม.ที่ 0-000 ถึง กม.ที่ 0-015 หรือตามความเหมาะสม

ที่ปน ๕๒๘๐๓/ ๑๕๗



สำนักงานเทศบาลตำบลต้นยาง
ถนนเพชรเกษม ปน ๙๔๑๕๐

๗๐ มีนาคม ๒๕๖๑

เรื่อง ขอลงทะเบียนเป็นทางหลวงท้องถิ่น

เรียน ผู้ว่าราชการจังหวัดปัตตานี

ด้วยเทศบาลตำบลต้นยาง ได้ดำเนินการก่อสร้าง ถนนเทศบาล ๘ จาก ๐+๐๐๐ กม. ถึง ๐+๗๑๕ กม. ตำบลมะนังยง อำเภอยะหริ่ง จังหวัดปัตตานี ระยะทาง ๐.๗๑๕ กิโลเมตร ประเภทผิวจราจรลาดยาง ขอลงทะเบียนโครงการดังกล่าวเป็นทางหลวงท้องถิ่น ตามมาตรา ๑๓ (๓) แห่งพระราชบัญญัติทางหลวง พ.ศ. ๒๕๓๕ แก้ไขเพิ่มเติม โดยตรงพระราชบัญญัติทางหลวง (ฉบับที่ ๒) พ.ศ. ๒๕๔๙ พร้อมนี้ได้แนบรายละเอียดเอกสารเพื่อประกอบการพิจารณาดังต่อไปนี้

- แผนที่แนวเส้นทาง มาตรฐาน ๑:๔,๐๐๐ ๑:๕๐,๐๐๐ อื่นๆ
- รายละเอียดของเส้นทาง
- บัญชีเอกสารแสดงสิทธิในแนวเขตทาง
- สำเนาหนังสือให้ หรือสละการครอบครองสิทธิในที่ดินหรือหนังสืออุทิศที่ดินเพื่อเป็นทางสาธารณประโยชน์ของเจ้าของที่ดินหรือผู้ครอบครอง
- หนังสือรับรองของนายก อบท. ที่รับรองแนวเขตทางเพื่อเป็นทางสาธารณประโยชน์
- จึงเรียนมาเพื่อโปรดพิจารณาลงทะเบียนเป็นทางหลวงท้องถิ่นชั้นที่ ๕ (นอกเขตเมือง) ต่อไป

ลงชื่อ

ผู้เสนอลงทะเบียน

(นายสาเหมุหามัด อัลอิตรูส)

นายกเทศมนตรีตำบลต้นยาง

หมายเหตุ

- (๑) ชื่อองค์กรปกครองส่วนท้องถิ่น
- (๒) หมายถึง ผิวจราจรคอนกรีต หรือลาดยาง หรือลูกร้าง
- (๓) นายองค์กรปกครองส่วนท้องถิ่น

แบบการลงทะเบียนเป็นทางหลวงท้องถิ่น

ชื่อ เส้นทางสาย ถนนเทศบาล 8

จาก.กม. 0+000 ถึง.กม. 0+715 ตำบล มะนังยง อำเภอ ยะหริ่ง จังหวัด ปัตตานี ระยะทาง
0.715 กิโลเมตร ผิวจราจรประเภท ลาดยาง ผิวจราจรกว้าง 6.00 เมตร ไหล่ทาง/ทางเท้า
กว้าง - เมตร เขตทางกว้าง 7.00 เมตร อื่นๆ

หน่วยงานเจ้าของโครงการ เทศบาลตำบลคันทันหยง

ผลการตรวจสอบและความเห็นประกอบการพิจารณา	คำสั่ง
<input checked="" type="checkbox"/> เป็นไปตามประกาศ กรมทางหลวงชนบท เรื่อง มาตรฐานและลักษณะของ ทางหลวงท้องถิ่น ฯลฯ ข้อ 18 ทุกประการ	ให้ลงทะเบียนเป็นทางหลวงท้องถิ่น ชั้นที่...5...(นอกเขตเมือง).....ได้ (ลงชื่อ)..... (นายลือชัย เจริญทรัพย์) รองผู้ว่าราชการจังหวัด ปฏิบัติราชการแทน ผู้ว่าราชการจังหวัดปัตตานี (วันที่) 11 7 พ.ค. 2561
<input checked="" type="checkbox"/> ควรรับลงทะเบียน เป็นทางหลวงท้องถิ่น ชั้นที่...5...(นอกเขตเมือง)... รหัสสายทาง ป.น.ถ.5-0002 หมายเหตุ..... (ลงชื่อ)..... (...นายอนุพงศ์... จงหวัง...) (ตำแหน่ง)...ผอ.แขวงทางหลวงชนบทปัตตานี... (วันที่) 11 7 พ.ค. 2561	<input type="checkbox"/> ไม่ควรรับลงทะเบียน เหตุผล..... การลงทะเบียน ได้ลงทะเบียนเป็นทางหลวงท้องถิ่น ชั้นที่...5...(นอกเขตเมือง)..... เสร็จเรียบร้อยแล้ว ตั้งแต่วันที่..... (ลงชื่อ)..... (นายเพ็ม เพ็ชรพรหม) (ท้องถิ่นจังหวัดปัตตานี...) (ตำแหน่ง) ท้องถิ่นจังหวัดปัตตานี (วันที่) 11 7 พ.ค. 2561

รายละเอียดเส้นทางที่ลงทะเบียน

ให้กรอกข้อความ และกาเครื่องหมายถูกในช่อง ให้ครบถ้วนเพื่อใช้ประกอบการพิจารณา
ลงทะเบียนทางหลวงท้องถิ่น

๑. ชื่อสายทาง ถนนเทศบาล 8 ตำบล มะนังยง อำเภอ ยะหริ่ง จังหวัด ปัตตานี
ระยะทาง 0.715 กิโลเมตร

2. ลักษณะของสายทาง

2.1 จุดเริ่มต้นสายทาง กม. 0+000 พิกัด N 6.815529 E 101.401032

2.2 จุดสิ้นสุดสายทาง กม. 0+715 พิกัด N 6.809396 E 101.399800

ช่วงที่	เขตทาง (ม.)	ระยะทาง (กม.)	ผิวจราจร		ไหล่ทาง		ทางเท้า		หมายเหตุ
			ประเภท	กว้าง (ม.)	ประเภท	กว้าง (ม.)	ประเภท	กว้าง (ม.)	
1	7.00	0.715	ลาดยาง	6.00	-	-	-	-	

3. ก่อสร้างแล้วเสร็จปี พ.ศ.

4. ทางระบายน้ำ หรือท่อระบายน้ำข้างทาง มีความยาว เมตร ไม่มี

5. แหล่งชุมชนพักอาศัยสองข้างทาง (1 แห่ง หนาแน่นไม่น้อยกว่า 20 หลังคาเรือน) แห่ง

6. ภาพถ่ายประกอบ

6.1 เส้นทางที่มีความยาวน้อยกว่า 1.00 กม. ให้แนบภาพถ่ายจุดเริ่มต้น โครงการ จุดสิ้นสุด โครงการ และสภาพ
สายทางโดยทั่วไป รวมจำนวนไม่น้อยกว่า 3 รูป

6.2 เส้นทางที่มีความยาวมากกว่า 1.00 กม.ขึ้นไป ให้แนบภาพถ่ายให้แนบภาพถ่ายจุดเริ่มต้น โครงการ จุดสิ้นสุด
โครงการ และสภาพทั่วไปทุกช่วง กม. อย่างน้อย กม.ละ 1 รูป

ถนนเทศบาล 8



กม. 0+000(จุดเริ่มต้นโครงการ)



กม. 0+200



กม. 0+581



กม. 0+715(จุดสิ้นสุดโครงการ)

(ลงชื่อ)..........ผู้ให้ข้อมูลสายทางของ อปท.

(นายวันอาทิตย์ แวสะมาแอ)

นายช่างโยธา ชำนาญงาน

หนังสือรับรองแนวเขตทางสาธารณประโยชน์

หน่วยงาน เทศบาลตำบลต้นยาง

วันที่ ๒๐ เดือน มีนาคม พ.ศ.2561

ตามที่หน่วยงานเทศบาลตำบลต้นยาง ได้ดำเนินการก่อสร้างทางในเขตพื้นที่ตำบล มะม่วง อำเภอยะหริ่ง จังหวัดปัตตานี ตามรายละเอียดดังนี้

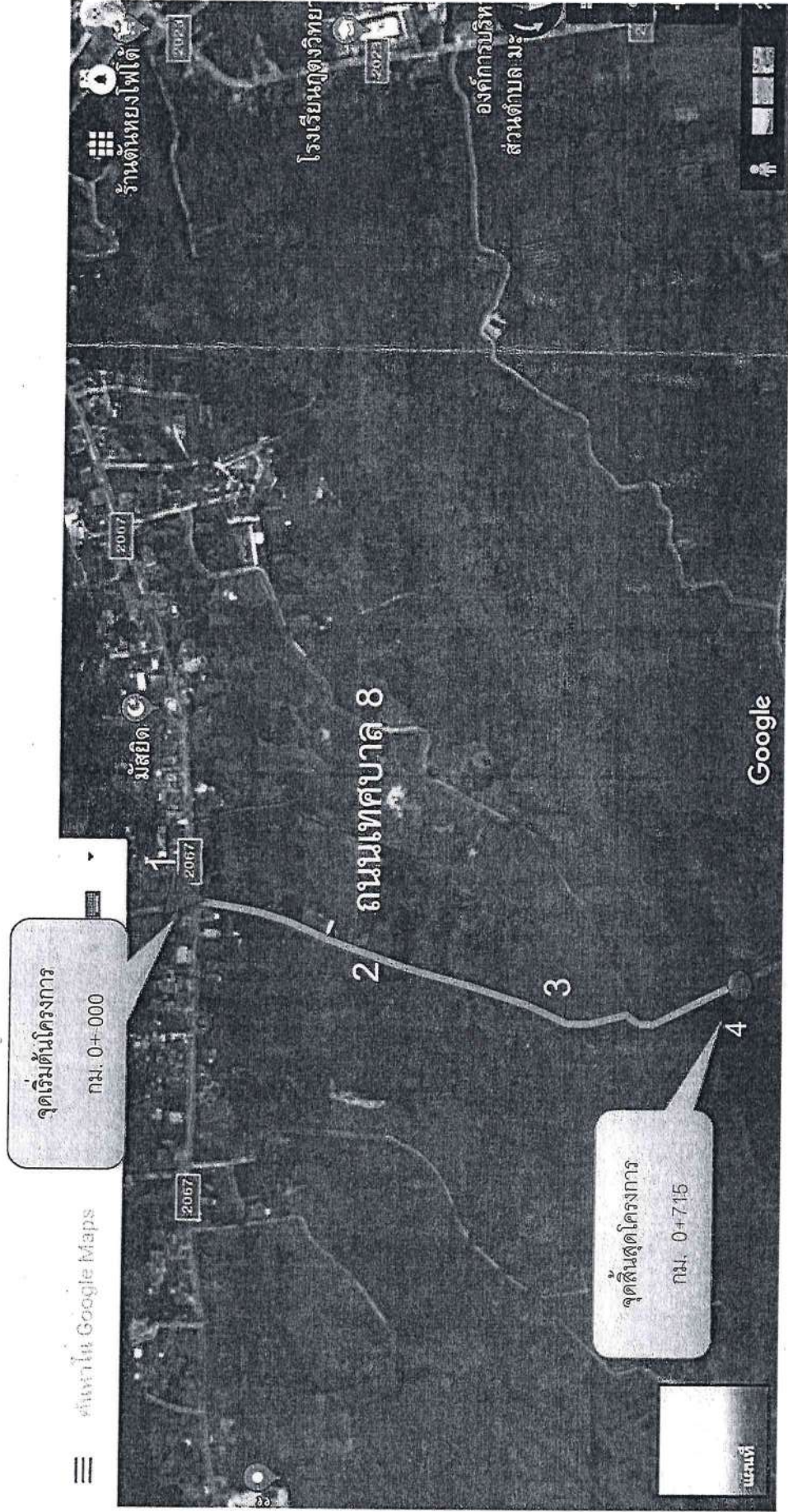
ลำดับที่	ชื่อสายทาง	ระยะทาง (กม.)	ผิวจราจรกว้าง (ม.)					รัศมีเขตทางจาก ศูนย์กลางถนน (ม.)	เขตทาง กว้าง (ม.)	หมายเหตุ
			คสล.	ลาดยาง	ลูกรัง	ทางเท้า	ไหล่ทาง			
1	ถนนเทศบาล 8	0.715		6.00				3.50	7.00	

ข้าพเจ้านายสาเหมุหมัต อลิดรุส ตำแหน่ง นายกเทศมนตรีตำบลต้นยาง ขอรับรองว่าเส้นทางสายดังกล่าวข้างต้นได้ใช้เป็นทางสาธารณประโยชน์ และยินยอมให้ดำเนินการขอลงทะเบียนเป็นเส้นทางหลวงท้องถิ่นต่อไป

(ลงชื่อ).....


(นายสาเหมุหมัต อลิดรุส)
 ตำแหน่ง นายกเทศมนตรีตำบลต้นยาง

แผนที่ข้อขึ้นทะเบียนสายทางถนนสายโตะแจ้ง ถนนเทศบาล 8



- สัญลักษณ์
- จุดเริ่มโครงการ
- จุดสิ้นสุดโครงการ



ที่ปน ๕๒๘๐๓/๑๕๒

สำนักงานเทศบาลตำบลต้นยาง
ถนนเพชรเกษม ปน ๙๔๑๕๐

๓๐ มีนาคม ๒๕๖๑

เรื่อง ขอลงทะเบียนเป็นทางหลวงท้องถิ่น

เรียน ผู้ว่าราชการจังหวัดปัตตานี

ด้วยเทศบาลตำบลต้นยาง ได้ดำเนินการก่อสร้าง ถนนสายเพชรเกษม - ถนนเทศบาลซอย ๖/๘ จาก ๐+๐๐๐ กม. ถึง ๑+๐๓๐ กม. ตำบลมะนังยง อำเภอยะหริ่ง จังหวัดปัตตานี ระยะทาง ๑.๐๓๐ กิโลเมตร ประเภทผิวจราจร ลูกรัง ขอลงทะเบียนโครงการดังกล่าวเป็นทางหลวงท้องถิ่น ตามมาตรา ๑๓ (๓) แห่งพระราชบัญญัติทางหลวง พ.ศ. ๒๕๓๕ แก้ไขเพิ่มเติม โดยตรงพระราชบัญญัติทางหลวง (ฉบับที่ ๒) พ.ศ. ๒๕๔๙ พร้อมนี้ได้แนบรายละเอียดเอกสารเพื่อประกอบการพิจารณาดังต่อไปนี้

- แผนที่แนวเส้นทาง มาตรฐาน ๑:๕,๐๐๐ ๑:๕๐,๐๐๐ อื่นๆ
- รายละเอียดของเส้นทาง
- บัญชีเอกสารแสดงสิทธิในแนวเขตทาง
- สำเนาหนังสือให้ หรือสละการครอบครองสิทธิในที่ดินหรือหนังสืออุทิศที่ดินเพื่อเป็นทางสาธารณประโยชน์ของเจ้าของที่ดินหรือผู้ครอบครอง
- หนังสือรับรองของนายก อบท. ที่รับรองแนวเขตทางเพื่อเป็นทางสาธารณประโยชน์
- จึงเรียนมาเพื่อโปรดพิจารณาลงทะเบียนเป็นทางหลวงท้องถิ่นชั้นที่ ๖ (นอกเขตเมือง) ต่อไป

ลงชื่อ

ผู้เสนอลงทะเบียน

(นายสาหะมุหามัด อัลอิตรูส)
นายกเทศมนตรีตำบลต้นยาง

หมายเหตุ

- (๑) ชื่อองค์กรปกครองส่วนท้องถิ่น
- (๒) หมายถึง ผิวจราจรคอนกรีต หรือลาดยาง หรือลูกรัง
- (๓) นายกององค์กรปกครองส่วนท้องถิ่น

แบบการลงทะเบียนเป็นทางหลวงท้องถิ่น




ชื่อเส้นทางสาย ถนนเพชรเกษม - ถนนเทศบาลซอย 6/8

จาก.....0.+000.....กม.....ถึง.....1+030.....กม. ตำบลมะนังยง อำเภอยะหริ่ง จังหวัดปัตตานี

ระยะทาง.....1.030.....กิโลเมตร.....ผิวจราจรประเภท.....ลูกรัง.....ผิวจราจรกว้าง.....5.00.....เมตร

ไหล่ทาง/ทางเท้า กว้าง.....เมตร เขตทางกว้าง.....6.....เมตร.....อื่นๆ.....ไม่มีที่ระบายน้ำทั้งสองข้างทาง

หน่วยงานเจ้าของโครงการ.....เทศบาลตำบลตันหยง.....

ผลการตรวจสอบและความคิดเห็นประกอบการพิจารณา	คำสั่ง
<input checked="" type="checkbox"/> เป็นไปตามประกาศ กรมทางหลวงชนบทเรื่อง มาตรฐานและลักษณะของ ทางหลวงท้องถิ่น ฯลฯ ข้อ. 19 ทุกประการ.....	ให้ลงทะเบียนเป็นทางหลวงท้องถิ่น ชั้นที่...6... (นอกเขตเมือง) ได้ (ลงชื่อ).....  (นายลือชัย เจริญทรัพย์)... ราชการจังหวัด ปฏิบัติราชการแทน (วันที่) ผู้ว่าราชการจังหวัดปัตตานี..... 17 พ.ค. 2561
<input checked="" type="checkbox"/> ควรรับลงทะเบียน เป็นทางหลวงท้องถิ่น ชั้นที่...6... (นอกเขตเมือง)... รหัสสายทาง..ปน ถ.5-0003 หมายเหตุ.....	การลงทะเบียน ได้ลงทะเบียนเป็นทางหลวงท้องถิ่น ชั้นที่.....6..... (นอกเขตเมือง)..... เสร็จเรียบร้อยแล้ว ตั้งแต่วันที่.....
<input type="checkbox"/> ไม่เป็นไปตามประกาศ กรมทางหลวงชนบทเรื่อง มาตรฐานและลักษณะของ ทางหลวงท้องถิ่น ฯลฯ ข้อ.....ดังนี้ <input type="checkbox"/> ไม่ควรรับลงทะเบียน เหตุผล..... (ลงชื่อ).....  (...นายอนุพงศ์ จงหวัง....) (ตำแหน่ง)...ผอ. แขวงทางหลวงชนบทปัตตานี (วันที่)..... 17 พ.ค. 2561	(ลงชื่อ).....  (ตำแหน่ง)...ท้องถิ่นจังหวัดปัตตานี (วันที่)..... 17 พ.ค. 2561

หมายเหตุ

- (1) หมายถึง รายละเอียดอื่นๆ เช่น ชุมชนหนาแน่น มีที่ระบายน้ำสองข้างทาง
- (2) หมายถึง เหตุผลที่ควรชี้แจง หากไม่เป็นไปตามประกาศกรมทางหลวงชนบท เรื่องมาตรฐานและลักษณะของทางหลวงท้องถิ่น ฯลฯ แต่เห็นควรลงทะเบียนไว้
- (3) หมายถึง ทางหลวงชนบทจังหวัดที่ผู้ว่าราชการจังหวัดแต่งตั้ง
- (4) หมายถึง ท้องถิ่นจังหวัด

รายละเอียดเส้นทางที่ลงทะเบียน

ให้กรอกข้อความ และกาเครื่องหมายถูกในช่อง ให้ครบถ้วนเพื่อใช้ประกอบการพิจารณาลงทะเบียนทางหลวงท้องถิ่น

1. ชื่อเส้นทาง....ถนนเพชรเกษม – ถนนเทศบาลซอย 6/8 ตำบลมะนังยง อำเภอยะหริ่ง จังหวัดปัตตานี ระยะทาง.... 1.030.....กิโลเมตร
2. ลักษณะของสายทาง
 - 2.1 จุดเริ่มต้นสายทาง.....0+000.....พิกัด N754578.....E.....765899 (ถ้ามี)
 - 2.2 จุดสิ้นสุดสายทาง1+060.....พิกัด N754135.....E.....765893 (ถ้ามี)

ช่วงที่	เขตทาง (ม)	ระยะทาง (กม.)	ผิวจราจร		ไหล่ทาง		ทางเท้า		หมายเหตุ
			ประเภท	กว้าง (ม.)	ประเภท	กว้าง (ม.)	ประเภท	กว้าง (ม.)	
1	6	1.030	ลูกรัง	5.00	-	-	-	-	-

3. ก่อสร้างแล้วเสร็จปี พ.ศ....2559.....
4. ทางระบายน้ำ หรือท่อระบายน้ำข้างทาง มี ความยาว.....เมตร ไม่มี
5. แหล่งชุมชนพักอาศัยสองข้างทาง (1 แห่ง หนาแน่นไม่น้อยกว่า 20 หลังคาเรือน).....1.....แห่ง
6. ภาพถ่ายประกอบ
 - 6.1 เส้นทางที่มีความยาวน้อยกว่า 1.00 กม. ให้แนบภาพถ่ายจุดเริ่มต้นโครงการ จุดสิ้นสุดโครงการ และสภาพสายทางโดยทั่วไป รวมจำนวนไม่น้อยกว่า 3 รูป
 - 6.2 เส้นทางที่มีความยาวมากกว่า 1.00 กม. ขึ้นไป ให้แนบภาพถ่ายจุดเริ่มต้นโครงการ จุดสิ้นสุดโครงการและสภาพทั่วไปทุกช่วง กม.อย่างน้อย กม. ละ 1 รูป

ถนนสายเพชรเกษม – ถนนเทศบาลซอย 6/8



กม. 0+000(จุดเริ่มต้นโครงการ)



กม. 0+300



กม. 0+750



กม. 1+060(จุดสิ้นสุดโครงการ)

(ลงชื่อ)..........ผู้ให้ข้อมูลสายทางของ อปท.

(นายวันอาดี แวสะมาแอ)

นายช่างโยธาชำนาญงาน

หนังสือรับรองแนวเขตทางสาธารณประโยชน์

หน่วยงาน เทศบาลตำบลต้นหยง

วันที่ 30 เดือน มีนาคม พ.ศ.2561

ตามที่หน่วยงานเทศบาลตำบลต้นหยง ได้ดำเนินการก่อสร้างทางในเขตพื้นที่ตำบล มะนังยง อำเภอยะหริ่ง จังหวัดปัตตานี ตามรายละเอียดดังนี้

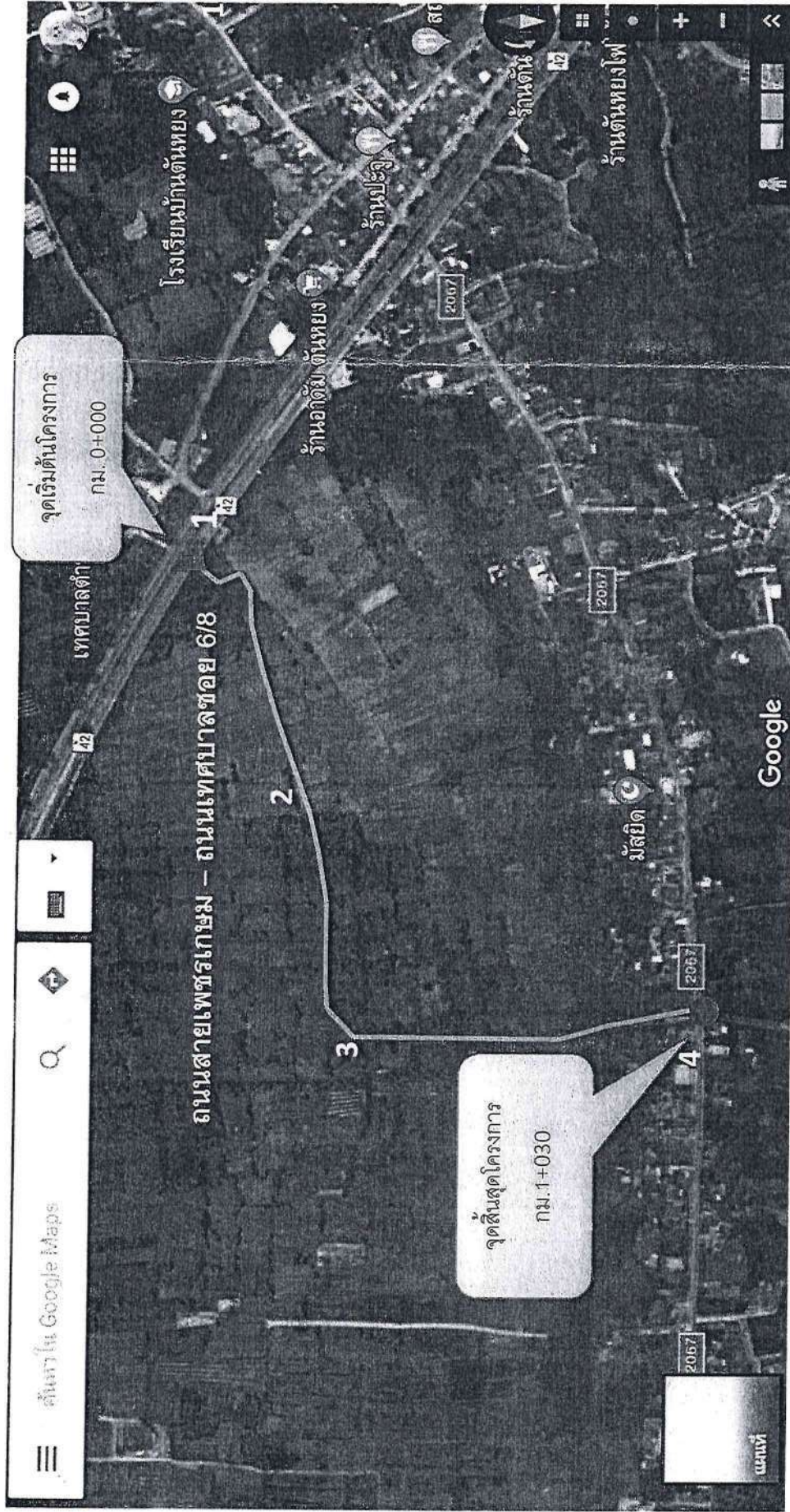
ลำดับที่	ชื่อสายทาง	ระยะทาง (กม.)	ผิวจราจรกว้าง (ม.)				รัศมีเขตทางจาก ศูนย์กลางถนน (ม.)	เขตทางกว้าง (ม.)	หมายเหตุ
			คสล.	ลาดยาง	ลูกรัง	ทางเท้า ไหล่ทาง			
1	ถนนเพชรเกษม - ถนนเทศบาลซอย 6/8	1.030			5.00		3.00	6.00	

ข้าพเจ้านายสาเหழுหมัด อัลอิตุส ตำแหน่ง นายกเทศมนตรีตำบลต้นหยง ขอรับรองว่าเส้นทางสายดังกล่าวข้างต้นได้ใช้เส้นทางสาธารณประโยชน์ และยินยอมให้ดำเนินการขอลงทะเบียนเป็นทางหลวงท้องถิ่นต่อไป

(ลงชื่อ).....


(นายสาเหழுหมัด อัลอิตุส)
ตำแหน่ง นายกเทศมนตรีตำบลต้นหยง

แผนที่ขออนุญาตขุดถนนสายเพชรเกษม - ถนนเทศบาลซอย 6/8



- สัญลักษณ์ ▲ จุดเริ่มต้นโครงการ ● จุดสิ้นสุดโครงการ



ที่ ปน ๕๒๘๐๓/๑๖๑

สำนักงานเทศบาลตำบลันหยง

ถนนเพชรเกษม ปน ๕๔๑๕๐

๓๐ มีนาคม ๒๕๖๑

เรื่อง ขอลงทะเบียนเป็นทางหลวงท้องถิ่น

เรียน ผู้ว่าราชการจังหวัดปัตตานี

ด้วย เทศบาลตำบลันหยง ได้ดำเนินการก่อสร้าง ถนนสายนายง ถนนเทศบาล ๕ จาก กม. ๐+๐๐๐ ถึง กม. ๐+๘๑๕ ตำบลมะนังยง อำเภอยะหริ่ง จังหวัดปัตตานี ระยะทาง ๐.๘๑๕ กิโลเมตร ประเภทผิวจราจร ลาดยาง ขอลงทะเบียนโครงการดังกล่าวเป็นทางหลวงท้องถิ่น ตามมาตรา ๑๓ (๓) แห่งพระราชบัญญัติทางหลวง พ.ศ. ๒๕๓๕ แก้ไขเพิ่มเติม โดยตรงพระราชบัญญัติทางหลวง (ฉบับที่ ๒) พ.ศ. ๒๕๔๘ พร้อมนี้ได้แนบรายละเอียดเอกสารเพื่อประกอบการพิจารณาดังต่อไปนี้

แผนที่แนวเส้นทาง มาตรฐาน ๑:๔,๐๐๐ ๑:๕๐,๐๐๐ อื่นๆ

รายละเอียดของเส้นทาง

บัญชีเอกสารแสดงสิทธิในแนวเขตทาง

สำเนาหนังสือให้ หรือสละการครอบครองสิทธิในที่ดินหรือหนังสืออุทิศที่ดินเพื่อเป็นทาง

สาธารณประโยชน์ของเจ้าของที่ดินหรือผู้ครอบครอง

หนังสือรับรองของนายก อบท. ที่รับรองแนวเขตทางเพื่อเป็นทางสาธารณประโยชน์

จึงเรียนมาเพื่อโปรดพิจารณาลงทะเบียนเป็นทางหลวงท้องถิ่นชั้นที่ ๖ (นอกเขตเมือง) ต่อไป

(ลงชื่อ).....ผู้เสนอลงทะเบียน

(นายสาหะมุhammad อัลอิครุส)

ตำแหน่ง นายกเทศมนตรีตำบลันหยง

ที่ปน ๕๒๘๐๓/๑๕๗



สำนักงานเทศบาลตำบลต้นยาง
ถนนเพชรเกษม ปน ๙๔๑๕๐

๓๐ มีนาคม ๒๕๖๑

เรื่อง ขอลงทะเบียนเป็นทางหลวงท้องถิ่น

เรียน ผู้ว่าราชการจังหวัดปัตตานี

ด้วยเทศบาลตำบลต้นยาง ได้ดำเนินการก่อสร้าง ถนนเทศบาล ๑ จาก ๐+๐๐๐ กม. ถึง ๐+๘๐๐ กม. ตำบลมะนังยง อำเภอยะหริ่ง จังหวัดปัตตานี ระยะทาง ๐.๘๐๐ กิโลเมตร ประเภทผิวจราจรลาดยาง ขอลงทะเบียนโครงการดังกล่าวเป็นทางหลวงท้องถิ่น ตามมาตรา ๑๓ (๓) แห่งพระราชบัญญัติทางหลวง พ.ศ. ๒๕๓๕ แก้ไขเพิ่มเติม โดยตรงพระราชบัญญัติทางหลวง (ฉบับที่ ๒) พ.ศ. ๒๕๔๙ พร้อมนี้ได้แนบรายละเอียดเอกสารเพื่อประกอบการพิจารณาดังต่อไปนี้

- แผนที่แนวเส้นทาง มาตรฐาน ๑:๔,๐๐๐ ๑:๕๐,๐๐๐ อื่นๆ
 - รายละเอียดของเส้นทาง
 - บัญชีเอกสารแสดงสิทธิในแนวเขตทาง
 - สำเนาหนังสือให้ หรือสละการครอบครองสิทธิในที่ดินหรือหนังสืออุทิศที่ดินเพื่อเป็นทางสาธารณประโยชน์ของเจ้าของที่ดินหรือผู้ครอบครอง
 - หนังสือรับรองของนายก อบท. ที่รับรองแนวเขตทางเพื่อเป็นทางสาธารณประโยชน์
- จึงเรียนมาเพื่อโปรดพิจารณาลงทะเบียนเป็นทางหลวงท้องถิ่นชั้นที่ ๔ (นอกเขตเมือง) ต่อไป

ลงชื่อ

ผู้เสนอลงทะเบียน

(นายสาหะมุhammad อัลอิครุส)

นายกเทศมนตรีตำบลต้นยาง

หมายเหตุ

- (๑) ชื่อองค์กรปกครองส่วนท้องถิ่น
- (๒) หมายถึง ผิวจราจรคอนกรีต หรือลาดยาง หรือลูกร้าง
- (๓) นายกองค์กรปกครองส่วนท้องถิ่น

แบบการลงทะเบียนเป็นทางหลวงท้องถิ่น

ชื่อ เส้นทางสาย..... ถนนเทศบาล 1.....

จาก.กม 0+000 ถึง.กม 0+800 ตำบล มะนังยง อำเภอ ยะหริ่ง จังหวัด ปัตตานี ระยะทาง
 0.800 กิโลเมตร ผิวจราจรประเภท ลาดยาง ผิวจราจรกว้าง 12.00 เมตร ไหล่ทาง/ทางเท้า
 กว้าง 1.20 เมตร เขตทางกว้าง 14.40 เมตร อื่นๆ มีที่ระบายน้ำทั้งสองข้างทาง
 หน่วยงานเจ้าของโครงการ เทศบาลตำบลคันทรง

ผลการตรวจสอบและความเห็นประกอบการพิจารณา	คำสั่ง
<input checked="" type="checkbox"/> เป็นไปตามประกาศ กรมทางหลวงชนบท เรื่อง มาตรฐานและลักษณะของ ทางหลวงท้องถิ่น ฯลฯ ข้อ 17 ทุกประการ	ให้ลงทะเบียนเป็นทางหลวงท้องถิ่น ชั้นที่...4...(นอกเขตเมือง).....ได้ (ลงชื่อ)..... (นายลือชัย เจริญทรัพย์) รองผู้ว่าราชการจังหวัด ปฏิบัติราชการแทน ผู้ว่าราชการจังหวัดปัตตานี (วันที่) ๒๓.๗ พ.ค. 2561
<input checked="" type="checkbox"/> ควรรับลงทะเบียน เป็นทางหลวงท้องถิ่น ชั้นที่...4...(นอกเขตเมือง)... รหัสสายทาง ปน.ถ 5-0004 หมายเหตุ..... (ลงชื่อ)..... (...นายอนุพงศ์...จังหวัง...) (ตำแหน่ง)...ผอ.แขวงทางหลวงชนบทปัตตานี... (วันที่) ๒๓.๗ พ.ค. 2561	<input type="checkbox"/> ไม่เป็นไปตามประกาศ กรมทางหลวงชนบท เรื่อง มาตรฐานและลักษณะของ ทางหลวงท้องถิ่น ฯลฯ ข้อ.....ดังนี้..... (ลงชื่อ)..... (นายลือชัย เจริญทรัพย์) รองผู้ว่าราชการจังหวัด ปฏิบัติราชการแทน ผู้ว่าราชการจังหวัดปัตตานี (วันที่) ๒๓.๗ พ.ค. 2561

รายละเอียดเส้นทางที่ลงทะเบียน

ให้กรอกข้อความ และกาเครื่องหมายถูกในช่อง ให้ครบถ้วนเพื่อใช้ประกอบการพิจารณา
ลงทะเบียนทางหลวงท้องถิ่น

1. ชื่อสายทาง ถนนเทศบาล 1 ตำบล มะนังยง อำเภอ ยะหริ่ง จังหวัด ปัตตานี
ระยะทาง 0.800 กิโลเมตร

2. ลักษณะของสายทาง

2.1 จุดเริ่มต้นสายทาง กม. 0+000 พิกัด N 6.820529 E 101.406651

2.2 จุดสิ้นสุดสายทาง กม. 0+800 พิกัด N 6.816584 E 101.412420

ช่วงที่	เขตทาง (ม.)	ระยะทาง (กม.)	ผิวจราจร		ไหล่ทาง		ทางเท้า		หมายเหตุ
			ประเภท	กว้าง (ม.)	ประเภท	กว้าง (ม.)	ประเภท	กว้าง (ม.)	
1	14.40	0.800	ลาดยาง	12.00	-	-	คอนกรีต บล็อก	1.20	

3. ก่อสร้างแล้วเสร็จปี พ.ศ. -

4. ทางระบายน้ำ หรือท่อระบายน้ำข้างทาง มี ความยาว1,060 (รวม2ข้างทาง)..... เมตร ไม่มี

5. แหล่งชุมชนพักอาศัยสองข้างทาง (1 แห่ง หนาแน่นไม่น้อยกว่า 20 หลังคาเรือน)1..... แห่ง

6. ภาพถ่ายประกอบ

6.1 เส้นทางที่มีความยาวน้อยกว่า 1.00 กม. ให้แนบภาพถ่ายจุดเริ่มต้นโครงการ จุดสิ้นสุดโครงการ และสภาพสายทางโดยทั่วไป รวมจำนวนไม่น้อยกว่า 3 รูป

6.2 เส้นทางที่มีความยาวมากกว่า 1.00 กม.ขึ้นไป ให้แนบภาพถ่ายให้แนบภาพถ่ายจุดเริ่มต้นโครงการ จุดสิ้นสุดโครงการ และสภาพทั่วไปทุกช่วง กม. อย่างน้อย กม.ละ 1 รูป

ถนนเทศบาล 1



กม. 0+000(จุดเริ่มต้นโครงการ)




กม. 0+270



กม. 0+525



กม. 0+700



กม. 0+800(จุดสิ้นสุดโครงการ)

(ลงชื่อ).....ผู้ให้ข้อมูลสายทางของ อปท.

(นายวันชาติ แวสะมาแอ)

นายช่างโยธา

หนังสือรับรองแนวเขตทางสาธารณประโยชน์

หน่วยงาน เทศบาลตำบลต้นหยง
วันที่ 30 เดือน มีนาคม พ.ศ.2561

ตามที่หน่วยงานเทศบาลตำบลต้นหยง ได้ดำเนินการก่อสร้างทางในเขตพื้นที่ตำบล มะนังยง อำเภอยะหริ่ง จังหวัดปัตตานี ตามรายละเอียดดังนี้


ลำดับที่	ชื่อสายทาง	ระยะทาง (กม.)	ผิวจราจรกว้าง (ม.)				รัศมีเขตทางจาก ศูนย์กลางถนน (ม.)	เขตทาง กว้าง (ม.)	หมายเหตุ
			คสล.	ลาดยาง	ลูกรัง	ทางเท้า			
1	ถนนเทศบาล 1	0.800		12.00		1.20	7.20	14.40	

ข้าพเจ้านายสาเหมุหมัต อีลีดรูส ตำแหน่ง นายกเทศมนตรีตำบลต้นหยง ขอรับรองว่าเส้นทางสายดังกล่าวข้างต้นได้ใช้เป็นทางสาธารณประโยชน์ และยินยอมให้ดำเนินการขอลงทะเบียนเป็นเส้นทางหลวงท้องถิ่นต่อไป

(ลงชื่อ).....


(นายสาเหมุหมัต อีลีดรูส)
 ตำแหน่ง นายกเทศมนตรีตำบลต้นหยง

แผนที่ข้อขึ้นทะเบียนสายทาง ถนนสายกลาง ถนนเทศบาล 1



- สัญลักษณ์ ▲ จุดเริ่มโครงการ
- จุดสิ้นสุดโครงการ



ที่ ปน ๕๒๘๐๓/๑๖๑

สำนักงานเทศบาลตำบลต้นหยง
ถนนเพชรเกษม ปน ๕๔๑๕๐

๓๐ มีนาคม ๒๕๖๑

เรื่อง ขอลงทะเบียนเป็นทางหลวงท้องถิ่น

เรียน ผู้ว่าราชการจังหวัดปัตตานี

ด้วย เทศบาลตำบลต้นหยง ได้ดำเนินการก่อสร้าง ถนนสายนาโยง ถนนเทศบาล ๕ จาก กม. ๐+๐๐๐ ถึง กม. ๐+๘๑๕ ตำบลมะนังยง อำเภอยะหริ่ง จังหวัดปัตตานี ระยะทาง ๐.๘๑๕ กิโลเมตร ประเภทผิวจราจร ลาดยาง ขอลงทะเบียนโครงการดังกล่าวเป็นทางหลวงท้องถิ่น ตามมาตรา ๑๓ (๓) แห่งพระราชบัญญัติทางหลวง พ.ศ. ๒๕๓๕ แก้ไขเพิ่มเติม โดยตรงพระราชบัญญัติทางหลวง (ฉบับที่ ๒) พ.ศ. ๒๕๔๘ พร้อมนี้ได้แนบรายละเอียดเอกสารเพื่อประกอบการพิจารณาดังต่อไปนี้

แผนที่แนวเส้นทาง มาตรฐาน ๑:๔,๐๐๐ ๑:๕๐,๐๐๐ อื่นๆ

รายละเอียดของเส้นทาง

บัญชีเอกสารแสดงสิทธิในแนวเขตทาง

สำเนาหนังสือให้ หรือสละการครอบครองสิทธิในที่ดินหรือหนังสืออุทิศที่ดินเพื่อเป็นทาง
สาธารณประโยชน์ของเจ้าของที่ดินหรือผู้ครอบครอง

หนังสือรับรองของนายก อบท. ที่รับรองแนวเขตทางเพื่อเป็นทางสาธารณประโยชน์

จึงเรียนมาเพื่อโปรดพิจารณาลงทะเบียนเป็นทางหลวงท้องถิ่นชั้นที่ ๖ (นอกเขตเมือง) ต่อไป

(ลงชื่อ).....ผู้เสนอลงทะเบียน

(นายสาหะมุhammad อัลอิครุส)

ตำแหน่ง นายกเทศมนตรีตำบลต้นหยง

แบบการลงทะเบียนเป็นทางหลวงท้องถิ่น

ชื่อ เส้นทางถนนสายนายง ถนนเทศบาล 5

จาก กม.0+000 ถึง กม.0+815 ตำบลมะนังยง อำเภอยะหริ่ง จังหวัดปัตตานี

ระยะทาง 0.815 กิโลเมตร ผิวจราจรประเภท ลาดยาง ผิวจราจรกว้าง 4.00 เมตร

ไหล่ทาง/ทางเท้า กว้าง.....-.....เมตร เขตทางกว้าง.....6.00.....เมตร.....อื่นๆ.....มีที่ระบายน้ำสองข้างทาง...
หน่วยงานเจ้าของโครงการ.....เทศบาลตำบลตันหยง.....

ผลการตรวจสอบและความเห็นประกอบการพิจารณา	คำสั่ง
<p><input checked="" type="checkbox"/> เป็นไปตามประกาศ กรมทางหลวงชนบทเรื่อง มาตรฐานและลักษณะของ ทางหลวงท้องถิ่น ฯลฯ ข้อ 19 ทุกประการ</p> <p><input checked="" type="checkbox"/> ควรรับลงทะเบียน เป็นทางหลวงท้องถิ่น ชั้นที่ 6 (นอกเขตเมือง) รหัสสายทาง ปน.ถ 5-0005 หมายเหตุ.....</p> <p>.....</p> <p>.....</p> <p>.....</p> <p>.....</p> <p>.....</p> <p>(ลงชื่อ).....</p> <p>(..... นายอนุพงศ์ จงหวั่ง)</p> <p>(ตำแหน่ง) ผู้อำนวยการแขวงทางหลวงชนบทปัตตานี</p> <p>(วันที่) 17 พ.ค. 2561</p>	<p>ให้ลงทะเบียนเป็นทางหลวงท้องถิ่น ชั้นที่ 6 (นอกเขตเมือง) ได้</p> <p>(ลงชื่อ).....</p> <p>(นายถิอชัย เจริญทรัพย์)</p> <p>รองผู้ว่าราชการจังหวัด ปฎิบัติราชการแทน ผู้ว่าราชการจังหวัดปัตตานี (วันที่) 17 พ.ค. 2561</p> <p>การลงทะเบียน ได้ลงทะเบียนเป็นทางหลวงท้องถิ่น ชั้นที่ 6 (นอกเขตเมือง) เสร็จเรียบร้อยแล้ว ตั้งแต่วันที่.....</p> <p>(ลงชื่อ).....</p> <p>(..นายเพิ่ม..เพชรพรหม..)</p> <p>ตำแหน่ง ท้องถิ่นจังหวัดปัตตานี (วันที่) 17 พ.ค. 2561</p>

หมายเหตุ (๑) หมายถึง รายละเอียดอื่นๆ เช่น ชุมชนหนาแน่น มีที่ระบายน้ำสองข้างทาง
(๒) หมายถึง เหตุผลที่ควรชี้แจงหากไม่เป็นไปตามประกาศกรมทางหลวงชนบท เรื่อง มาตรฐานและลักษณะของ
ทางหลวงท้องถิ่น ฯลฯ แต่เห็นควรให้รับลงทะเบียนไว้
(๓) หมายถึง ทางหลวงชนบทจังหวัดที่ผู้ว่าราชการจังหวัดแต่งตั้ง
(๔) หมายถึง ท้องถิ่นจังหวัด

รายละเอียดเส้นทางที่ลงทะเบียน

ให้กรอกข้อความ และกาเครื่องหมายถูกในช่อง ให้ครบถ้วนเพื่อใช้ประกอบการพิจารณาลงทะเบียนทางหลวงท้องถิ่น

1. ชื่อสายทาง ถนนสายนาโยง เทศบาล 5 ตำบลมะนังยง อำเภอยะหริ่ง จังหวัดปัตตานี ระยะทาง.. 0.815...กิโลเมตร

2. ลักษณะของสายทาง

2.1 จุดเริ่มต้นสายทาง...กม. 0+000..... พิกัด N.....767159..... E.....754382.....

2.2 จุดสิ้นสุดสายทาง...กม. 0+815..... พิกัด N 766542..... E.....754558.....

ช่วงที่	เขตทาง (ม.)	ระยะทาง (กม.)	ผิวจราจร		ไหล่ทาง		ทางเท้า		หมายเหตุ
			ประเภท	กว้าง (ม.)	ประเภท	กว้าง (ม.)	ประเภท	กว้าง (ม.)	
1	6.00	0.815	ลาดยาง	4.00	-	-	-	-	คูระบายน้ำ 2 ข้างๆ ละ 0.815 กม.

3. ก่อสร้างแล้วเสร็จปี พ.ศ.....2556.....

4. ทางระบายน้ำ หรือท่อระบายน้ำข้างทาง มี ความยาว..0.815 กม. 2 ข้าง ... ไม่มี

5. แหล่งชุมชนพักอาศัยสองข้างทาง (1 แห่ง หนาแน่นไม่น้อยกว่า 20 หลังคาเรือน).....1.....แห่ง

ภาพถ่ายประกอบ


6.1 เส้นทางที่มีความยาวน้อยกว่า 1.00 กม. ให้แนบภาพถ่ายจุดเริ่มต้นโครงการ จุดสิ้นสุดโครงการและสภาพสายทางโดยทั่วไป รวมจำนวนไม่น้อยกว่า 3 รูป

6.2 เส้นทางที่มียาวมากกว่า 1.00 กม. ขึ้นไป ให้แนบภาพถ่ายจุดเริ่มต้นโครงการ จุดสิ้นสุดโครงการและสภาพทั่วไปทุกช่วง กม. อย่างน้อย กม. ละ 1 รูป

ถนนเทศบาล 5



กม. 0+000(จุดเริ่มต้นโครงการ)



กม. 0+200



กม. 0+570



กม. 0+815(จุดสิ้นสุดโครงการ)

(ลงชื่อ).....ผู้ให้ข้อมูลสายทางของ อปท.

(นายวันอาทิตย์ แวสะมาแอ)

นายช่างโยธา ชำนาญงาน

หนังสือรับรองแนวเขตทางสาธารณประโยชน์

หน่วยงาน เทศบาลตำบลต้นหมย

วันที่ 30 เดือน มีนาคม พ.ศ. 2561

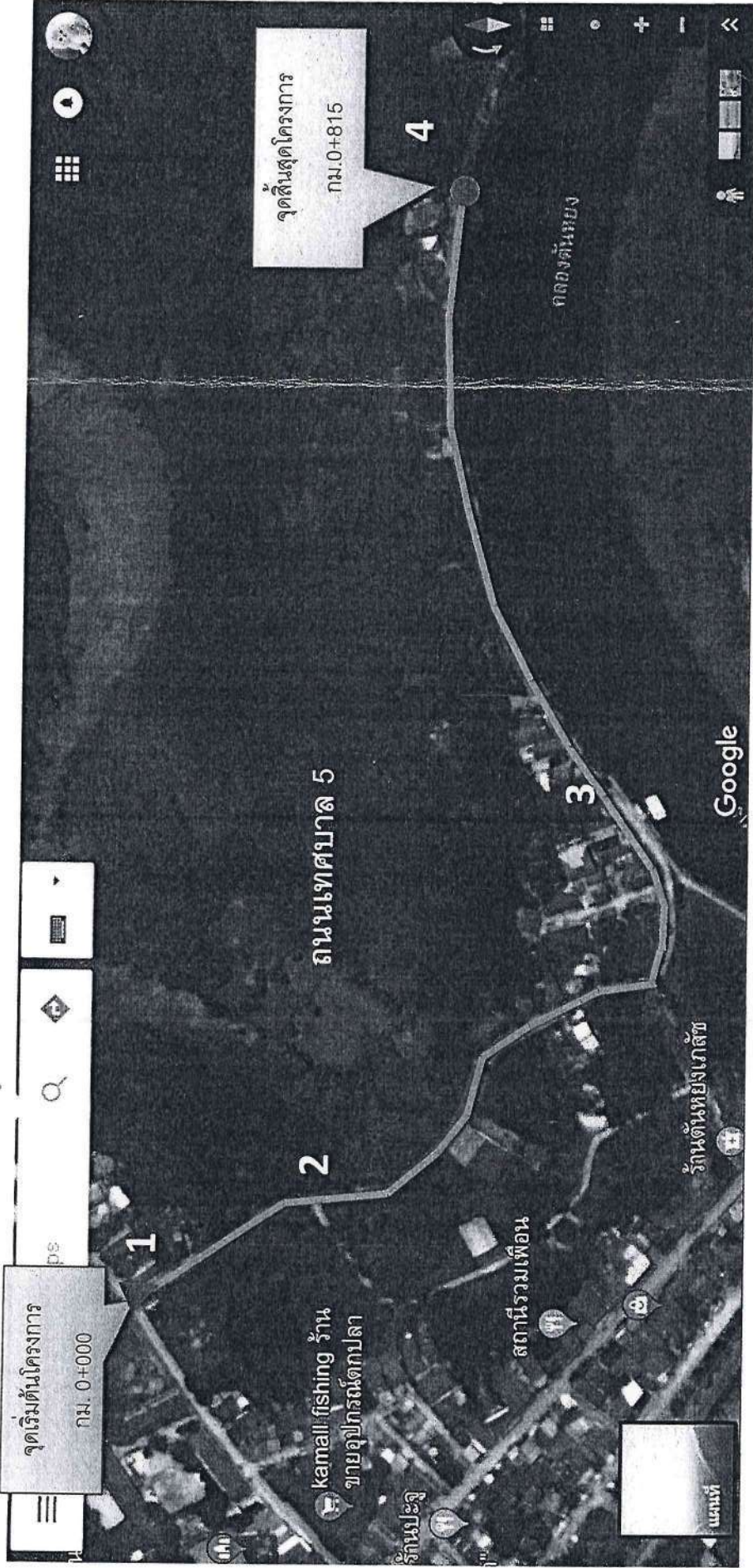
ตามที่หน่วยงาน เทศบาลตำบลต้นหมย ได้ดำเนินการก่อสร้างเส้นทางในเขตพื้นที่ตำบล มะนังยง อำเภอยะหริ่ง จังหวัดปัตตานี ตามรายละเอียดดังนี้

ลำดับที่	ชื่อสายทาง	ระยะทาง (กม.)	ผิวจราจรกว้าง (ม.)					รัศมีเขตทางจาก ศูนย์กลางถนน (ม.)	เขตทาง กว้าง (ม.)	หมายเหตุ
			คสล.	ลาดยาง	ลูกรัง	ทางเท้า	ไหล่ทาง			
1	ถนนสายนายง ถนนเทศบาล 5	0.815	-	4.00	-	-	-	3.00	6.00	

ข้าพเจ้านายสาเหมุหามัด อัลอิตุลุส ตำแหน่ง นายกเทศมนตรีตำบลต้นหมย ขอรับรองว่าเส้นทางสายดังกล่าวข้างต้นได้ใช้เป็นทางสาธารณประโยชน์
และยินยอมให้ดำเนินการขุดงทะเบียบเป็นทางหลวงท้องถิ่นต่อไป

(ลงชื่อ).....
 (นายสาเหมุหามัด อัลอิตุลุส)
 ตำแหน่ง นายกเทศมนตรีตำบลต้นหมย

แผนที่ขออนุญาตขุดเจาะถนนสายทาง ถนนนายง ถนนเทศบาล 5



สัญลักษณ์



จุดเริ่มต้นโครงการ



จุดสิ้นสุดโครงการ



ที่ปน ๕๒๘๐๓/ ๒๒๓

สำนักงานเทศบาลตำบลต้นยาง
ถนนเพชรเกษม ปน ๙๔๑๕๐

๒๗ พฤษภาคม ๒๕๖๑

เรื่อง ขอลงทะเบียนเป็นทางหลวงท้องถิ่น

เรียน ผู้ว่าราชการจังหวัดปัตตานี

ด้วยเทศบาลตำบลต้นยาง ได้ดำเนินการก่อสร้าง ถนนเทศบาล ๔ จาก ๐+๐๐๐ กม. ถึง ๐+๔๒๐ กม. ตำบลมะนังยง อำเภอยะหริ่ง จังหวัดปัตตานี ระยะทาง ๐.๔๒๐ กิโลเมตร ประเภทผิวจราจร ค.ส.ล. ขอลงทะเบียนโครงการดังกล่าวเป็นทางหลวงท้องถิ่น ตามมาตรา ๑๓ (๓) แห่งพระราชบัญญัติทางหลวง พ.ศ. ๒๕๓๕ แก้ไขเพิ่มเติม โดยตรงพระราชบัญญัติทางหลวง (ฉบับที่ ๒) พ.ศ. ๒๕๔๙ พร้อมนี้ได้แนบรายละเอียดเอกสารเพื่อประกอบการพิจารณาดังต่อไปนี้

- แผนที่แนวเส้นทาง มาตรฐาน ๑:๔,๐๐๐ ๑:๕๐,๐๐๐ อื่นๆ
 - รายละเอียดของเส้นทาง
 - บัญชีเอกสารแสดงสิทธิในแนวเขตทาง
 - สำเนาหนังสือให้ หรือสละการครอบครองสิทธิในที่ดินหรือหนังสืออุทิศที่ดินเพื่อเป็นทางสาธารณประโยชน์ของเจ้าของที่ดินหรือผู้ครอบครอง
 - หนังสือรับรองของนายก อบท. ที่รับรองแนวเขตทางเพื่อเป็นทางสาธารณประโยชน์
- จึงเรียนมาเพื่อโปรดพิจารณาลงทะเบียนเป็นทางหลวงท้องถิ่นชั้นที่ ๖ (นอกเขตเมือง) ต่อไป

ลงชื่อ

(นายสาเหมาหมัด อัลอิดรุต)
นายกเทศมนตรีตำบลต้นยาง

ผู้เสนอลงทะเบียน

แบบการลงทะเบียนเป็นทางหลวงท้องถิ่น

ชื่อเส้นทางสาย ถนนเทศบาล 4

จาก.....0.+000.....กม.....ถึง.....0+420.....กม. ตำบลมะนังยง อำเภอยะหริ่ง จังหวัดปัตตานี
 ระยะทาง.....0.420.....กิโลเมตร.....ผิวจราจรประเภท.....ค.ส.ล.ผิวจราจรกว้าง....5.00.....เมตร
 ไหล่ทาง/ทางเท้า กว้าง.....-.....เมตร เขตทางกว้าง.....6.00.....เมตร.....อื่นๆ.....มีคูระบายน้ำทั้งสองข้างทาง
 หน่วยงานเจ้าของโครงการ.....เทศบาลตำบลตันหยง.....

ผลการตรวจสอบและความคิดเห็นประกอบการพิจารณา	คำสั่ง
<input checked="" type="checkbox"/> เป็นไปตามประกาศ กรมทางหลวงชนบทเรื่อง มาตรฐานและลักษณะของ ทางหลวงท้องถิ่น ฯลฯ ข้อ.....19 ทุกประการ..... <input type="checkbox"/> ไม่เป็นไปตามประกาศ กรมทางหลวงชนบทเรื่อง มาตรฐานและลักษณะของ ทางหลวงท้องถิ่น ฯลฯ ข้อ.....ดังนี้.....	ให้ลงทะเบียนเป็นทางหลวงท้องถิ่น ชั้นที่6.....(นอกเขตเมือง) ได้ (ลงชื่อ)..... (นายลือชัย เจริญทรัพย์)
<input checked="" type="checkbox"/> ควรรับลงทะเบียน เป็นทางหลวงท้องถิ่น ชั้นที่6.....(นอกเขตเมือง) รหัสสายทาง..ปน ถ.5-0006 หมายเหตุ.....	รองผู้ว่าราชการจังหวัด ปฏิบัติราชการแทน (วันที่)..... 27 มิ.ย. 2561 การลงทะเบียน ได้ลงทะเบียนเป็นทางหลวงท้องถิ่น ชั้นที่.....6.....(นอกเขตเมือง)..... เสร็จเรียบร้อยแล้ว ตั้งแต่วันที่.....
(ลงชื่อ)..... (.....นายอนุพงศ์ จงหวัง.....) (ตำแหน่ง).....ผอ.แขวงทางหลวงชนบทปัตตานี (วันที่).....	(ลงชื่อ)..... (นายอภิศักดิ์ วรรณกุล) ผู้อำนวยการแขวง (วันที่)..... 27 มิ.ย. 2561

- หมายเหตุ
- (1) หมายถึง รายละเอียดอื่นๆ เช่น ชุมชนหนาแน่น มีที่ระบายน้ำสองข้างทาง
 - (2) หมายถึง เหตุผลที่ควรชี้แจง หากไม่เป็นไปตามประกาศกรมทางหลวงชนบท เรื่องมาตรฐานและลักษณะของทางหลวงท้องถิ่น ฯลฯ แต่เห็นควรลงทะเบียนไว้
 - (3) หมายถึง ทางหลวงชนบทจังหวัดที่ผู้ว่าราชการจังหวัดแต่งตั้ง
 - (4) หมายถึง ท้องถิ่นจังหวัด

รายละเอียดเส้นทางที่ลงทะเบียน


ให้กรอกข้อความ และกาเครื่องหมายถูกในช่อง ให้ครบถ้วนเพื่อใช้ประกอบการพิจารณาลงทะเบียนทางหลวงท้องถิ่น

1. ชื่อเส้นทาง..ถนนเทศบาล 4 ตำบลมะนังยง อำเภอยะหริ่ง จังหวัดปัตตานี ระยะทาง.. 0.420...กิโลเมตร
2. ลักษณะของสายทาง
 - 2.1 จุดเริ่มต้นสายทาง.....0+000.....พิกัด N 0766715 E..... 0754688 (ถ้ามี)
 - 2.2 จุดสิ้นสุดสายทาง0+420.....พิกัด N 0766378 E.....0754428 (ถ้ามี)


ช่วงที่	เขตทาง (ม)	ระยะทาง (กม.)	ผิวจราจร		ไหล่ทาง		ทางเท้า		หมายเหตุ
			ประเภท	กว้าง (ม.)	ประเภท	กว้าง (ม.)	ประเภท	กว้าง (ม.)	
1	6.00	0.420	ค.ส.ล.	5.00	-	-	-	-	-

3. ก่อสร้างแล้วเสร็จปี พ.ศ.....
4. ทางระบายน้ำ หรือท่อระบายน้ำข้างทาง มีความยาว....420....เมตร (รวม 2 ข้างทาง)
 ไม่มี
5. แหล่งชุมชนพักอาศัยสองข้างทาง (1 แห่ง หนาแน่นไม่น้อยกว่า 20 หลังคาเรือน).....1.....แห่ง
6. ภาพถ่ายประกอบ
 - 6.1 เส้นทางที่มีความยาวน้อยกว่า 1.00 กม. ให้แนบภาพถ่ายจุดเริ่มต้นโครงการ จุดสิ้นสุดโครงการ และสภาพสายทางโดยทั่วไป รวมจำนวนไม่น้อยกว่า 3 รูป
 - 6.2 เส้นทางที่มีความยาวมากกว่า 1.00 กม. ขึ้นไป ให้แนบภาพถ่ายจุดเริ่มต้นโครงการ จุดสิ้นสุดโครงการและสภาพทั่วไปทุกช่วง กม.อย่างน้อย กม. ละ 1 รูป


ถนนเทศบาล 4




กม. 0+000(จุดเริ่มต้นโครงการ)



กม. 0+200



กม. 0+300



กม. 0+420(จุดสิ้นสุดโครงการ)

(ลงชื่อ).....ผู้ให้ข้อมูลสายทางของ อปท.

(นายวันอาลี แวสะมาแอ)

นายช่างโยธาชำนาญงาน

หนังสือรับรองแนวเขตทางสาธารณประโยชน์

หน่วยงาน เทศบาลตำบลต้นหยง

วันที่ 21 เดือน พฤษภาคม พ.ศ.2561

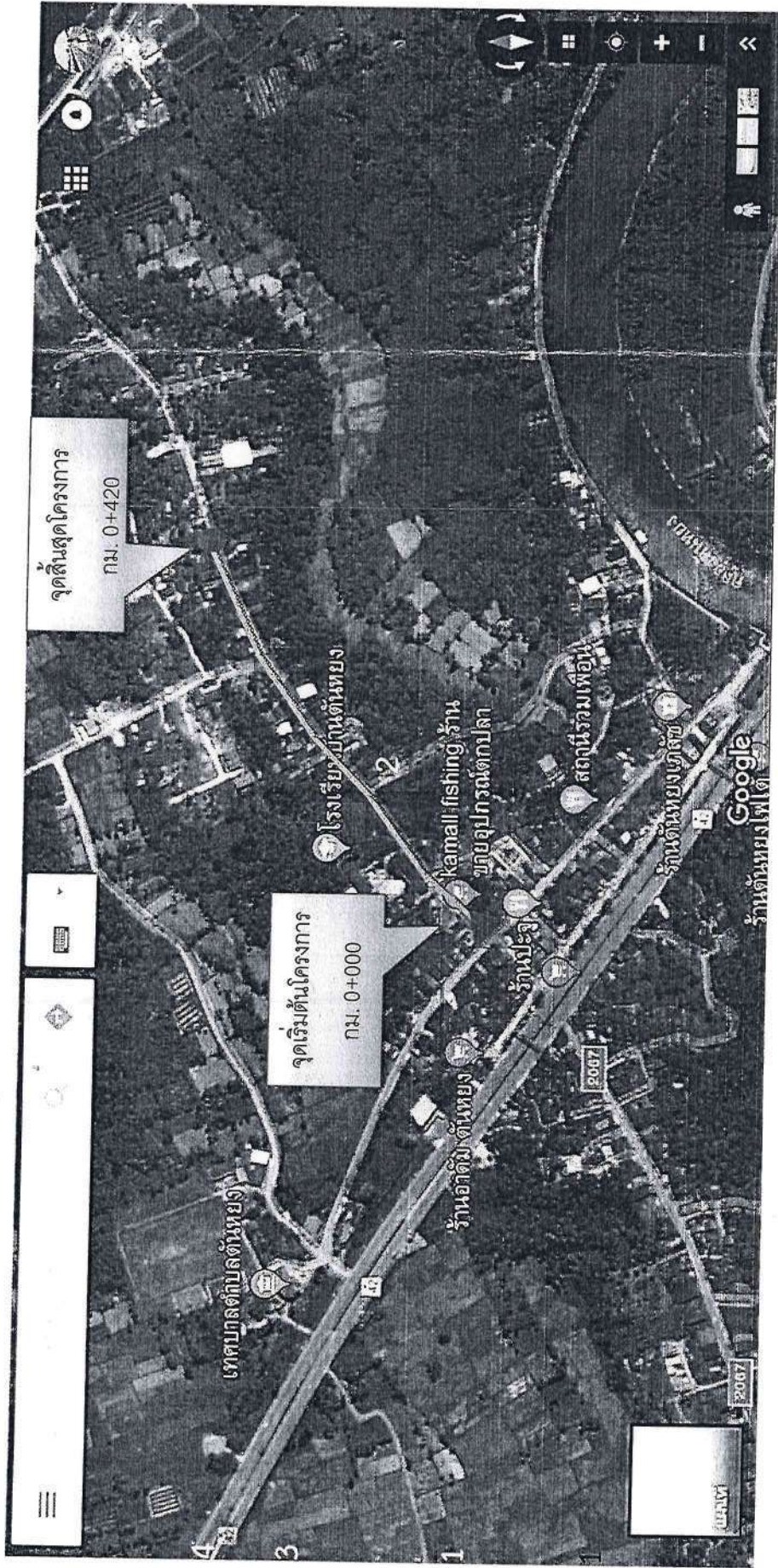
ตามที่หน่วยงานเทศบาลตำบลต้นหยง ได้ดำเนินการก่อสร้างทางในเขตพื้นที่ตำบล มะนังยง อำเภอยะหริ่ง จังหวัดปัตตานี ตามรายละเอียดดังนี้

ลำดับที่	ชื่อสายทาง	ระยะทาง (กม.)	ผิวจราจรกว้าง (ม.)					รัศมีเขตทางจาก ศูนย์กลางถนน (ม.)	เขตทาง กว้าง (ม.)	หมายเหตุ
			คสล.	ลาดยาง	ลูกรัง	ทางเท้า	ไหล่ทาง			
1	ถนนเทศบาล 4	0.42	5.00				3.00	6.00		

ข้าพเจ้านายสาหะมุหมัด อลิตรุส ตำแหน่ง นายกเทศมนตรีตำบลต้นหยง ขอรับรองว่าเส้นทางสายดังกล่าวข้างต้นได้ใช้เป็นทางสาธารณประโยชน์ และยินยอมให้ดำเนินการขอลงทะเบียนเป็นเส้นทางหลวงท้องถิ่นต่อไป

(ลงชื่อ).....
 (นายสาหะมุหมัด อลิตรุส)
 ตำแหน่ง นายกเทศมนตรีตำบลต้นหยง

แผนที่ของขึ้นทะเบียนสายทางถนนเทศบาล4



สัญลักษณ์ จุดเริ่มต้นโครงการ จุดสิ้นสุดโครงการ

ที่ปน ๕๒๘๐๓/ ๒๒๑



สำนักงานเทศบาลตำบลต้นหยง
ถนนเพชรเกษม ปน ๙๔๑๕๐

๒๑ พฤษภาคม ๒๕๖๑

เรื่อง ขอลงทะเบียนเป็นทางหลวงท้องถิ่น

เรียน ผู้ว่าราชการจังหวัดปัตตานี

ด้วยเทศบาลตำบลต้นหยง ได้ดำเนินการก่อสร้าง ถนนเทศบาล ๒ จาก ๐+๐๐๐ กม. ถึง ๐+๖๗๐ กม. ตำบลมะนังยง อำเภอยะหริ่ง จังหวัดปัตตานี ระยะทาง ๐.๖๗๐ กิโลเมตร ประเภทผิวจราจร ค.ส.ล. ขอลงทะเบียนโครงการดังกล่าวเป็นทางหลวงท้องถิ่น ตามมาตรา ๑๓ (๓) แห่งพระราชบัญญัติทางหลวง พ.ศ. ๒๕๓๕ แก้ไขเพิ่มเติม โดยตรงพระราชบัญญัติทางหลวง (ฉบับที่ ๒) พ.ศ. ๒๕๔๙ พร้อมนี้ได้แนบรายละเอียดเอกสารเพื่อประกอบการพิจารณาดังต่อไปนี้

- แผนที่แนวเส้นทาง มาตรฐาน ๑:๔,๐๐๐ ๑:๕๐,๐๐๐ อื่นๆ
- รายละเอียดของเส้นทาง
- บัญชีเอกสารแสดงสิทธิในแนวเขตทาง
- สำเนาหนังสือให้ หรือสละการครอบครองสิทธิในที่ดินหรือหนังสืออุทิศที่ดินเพื่อเป็นทาง
สาธารณประโยชน์ของเจ้าของที่ดินหรือผู้ครอบครอง
- หนังสือรับรองของนายก อบท. ที่รับรองแนวเขตทางเพื่อเป็นทางสาธารณประโยชน์
- จึงเรียนมาเพื่อโปรดพิจารณาลงทะเบียนเป็นทางหลวงท้องถิ่นชั้นที่ ๖ (นอกเขตเมือง) ต่อไป

ลงชื่อ

(นายสาหะมุhammad อัลอิดรุส)
นายกเทศมนตรีตำบลต้นหยง

ผู้เสนอลงทะเบียน




แบบการลงทะเบียนเป็นทางหลวงท้องถิ่น

ชื่อเส้นทางสาย ถนนเทศบาล 2

จาก.....0.+000.....กม.....ถึง.....0+670.....กม. ตำบลมะนังยง อำเภอยะหริ่ง จังหวัดปัตตานี

ระยะทาง.....0.670.....กิโลเมตร.....ผิวจราจรประเภท.....ค.ส.ล.ผิวจราจรกว้าง.....5.00.....เมตร

ไหล่ทาง/ทางเท้า กว้าง.....-.....เมตร เขตทางกว้าง.....6.00.....เมตร.....อื่นๆ...ไม่มีท่อระบายน้ำทั้งสองข้างทาง
หน่วยงานเจ้าของโครงการ.....เทศบาลตำบลตันหยง.....

ผลการตรวจสอบและความเห็นประกอบการพิจารณา	คำสั่ง
<input checked="" type="checkbox"/> เป็นไปตามประกาศ กรมทางหลวงชนบทเรื่อง มาตรฐานและลักษณะของ ทางหลวงท้องถิ่น ฯลฯ ข้อ.....19 ทุกประการ..... <input type="checkbox"/> ไม่เป็นไปตามประกาศ กรมทางหลวงชนบทเรื่อง มาตรฐานและลักษณะของ ทางหลวงท้องถิ่น ฯลฯ ข้อ.....ดังนี้.....	ให้ลงทะเบียนเป็นทางหลวงท้องถิ่น ชั้นที่6.....(นอกเขตเมือง) ได้ (ลงชื่อ).....  (นายชัชชัย เจริญทรัพย์)
<input checked="" type="checkbox"/> ควรรับลงทะเบียน เป็นทางหลวงท้องถิ่น ชั้นที่6.....(นอกเขตเมือง) รหัสสายทาง..ปน ถ.5-0007 หมายเหตุ..... (ลงชื่อ).....  (.....นายอนุพงศ์ จงหวัง.....) (ตำแหน่ง).....ผอ.แขวงทางหลวงชนบทปัตตานี (วันที่)..... 27 มิ.ย. 2561	รองผู้ว่าราชการจังหวัด ปฏิบัติราชการแทน (วันที่ผู้ว่าราชการจังหวัดปัตตานี 27 มิ.ย. 2561 การลงทะเบียน ได้ลงทะเบียนเป็นทางหลวงท้องถิ่น ชั้นที่.....6.....(นอกเขตเมือง)..... เสร็จเรียบร้อยแล้ว ตั้งแต่วันที่..... (ลงชื่อ).....  (ตำแหน่ง)..... (วันที่)..... 27 มิ.ย. 2561

หมายเหตุ

- (1) หมายถึง รายละเอียดอื่นๆ เช่น ชุมชนหนาแน่น มีท่อระบายน้ำสองข้างทาง
- (2) หมายถึง เหตุผลที่ควรชี้แจง หากไม่เป็นไปตามประกาศกรมทางหลวงชนบท เรื่องมาตรฐานและลักษณะของทางหลวงท้องถิ่น ฯลฯ แต่เห็นควรลงทะเบียนไว้
- (3) หมายถึง ทางหลวงชนบทจังหวัดที่ผู้ว่าราชการจังหวัดแต่งตั้ง
- (4) หมายถึง ท้องถิ่นจังหวัด

รายละเอียดเส้นทางที่ลงทะเบียน

ให้กรอกข้อความ และกาเครื่องหมายถูกในช่อง ให้ครบถ้วนเพื่อใช้ประกอบการพิจารณาลงทะเบียนทางหลวงท้องถิ่น

1. ชื่อเส้นทาง..ถนนเทศบาล 2 ตำบลมะนังยง อำเภอยะหริ่ง จังหวัดปัตตานี ระยะทาง.. 0.670..กิโลเมตร
2. ลักษณะของสายทาง
 - 2.1 จุดเริ่มต้นสายทาง.....0+000.....พิกัด N 0766571 E..... 0754907 (ถ้ามี)
 - 2.2 จุดสิ้นสุดสายทาง0+670.....พิกัด N 0765992 E..... 0754576 (ถ้ามี)

ช่วงที่	เขตทาง (ม)	ระยะทาง (กม.)	ผิวจราจร		ไหล่ทาง		ทางเท้า		หมายเหตุ
			ประเภท	กว้าง (ม.)	ประเภท	กว้าง (ม.)	ประเภท	กว้าง (ม.)	
1	6.00	0.670	ค.ส.ล.	5.00	-	-	-	-	-

3. ก่อสร้างแล้วเสร็จปี พ.ศ....2544.....
4. ทางระบายน้ำ หรือท่อระบายน้ำข้างทาง มีความยาว.....เมตร ไม่มี
5. แหล่งชุมชนพักอาศัยสองข้างทาง (1 แห่ง หนาแน่นไม่น้อยกว่า 20 หลังคาเรือน).....แห่ง
6. ภาพถ่ายประกอบ
 - 6.1 เส้นทางที่มีความยาวน้อยกว่า 1.00 กม. ให้แนบภาพถ่ายจุดเริ่มต้นโครงการ จุดสิ้นสุดโครงการ และสภาพสายทางโดยทั่วไป รวมจำนวนไม่น้อยกว่า 3 รูป
 - 6.2 เส้นทางที่มีความยาวมากกว่า 1.00 กม. ขึ้นไป ให้แนบภาพถ่ายจุดเริ่มต้นโครงการ จุดสิ้นสุดโครงการและสภาพทั่วไปทุกช่วง กม.อย่างน้อย กม. ละ 1 รูป


ถนนเทศบาล 2



กม. 0+000(จุดเริ่มต้นโครงการ)




กม. 0+200



กม. 0+450



กม. 0+670(จุดสิ้นสุดโครงการ)

(ลงชื่อ)..........ผู้ให้ข้อมูลสายทางของ อปท.
(นายวันอาลี แวสะมาแอ)
นายช่างโยธาชำนาญงาน

หนังสือรับรองแนวเขตทางสาธารณประโยชน์

หน่วยงาน เทศบาลตำบลต้นยาง

วันที่ 21 เดือน พฤษภาคม พ.ศ.2561

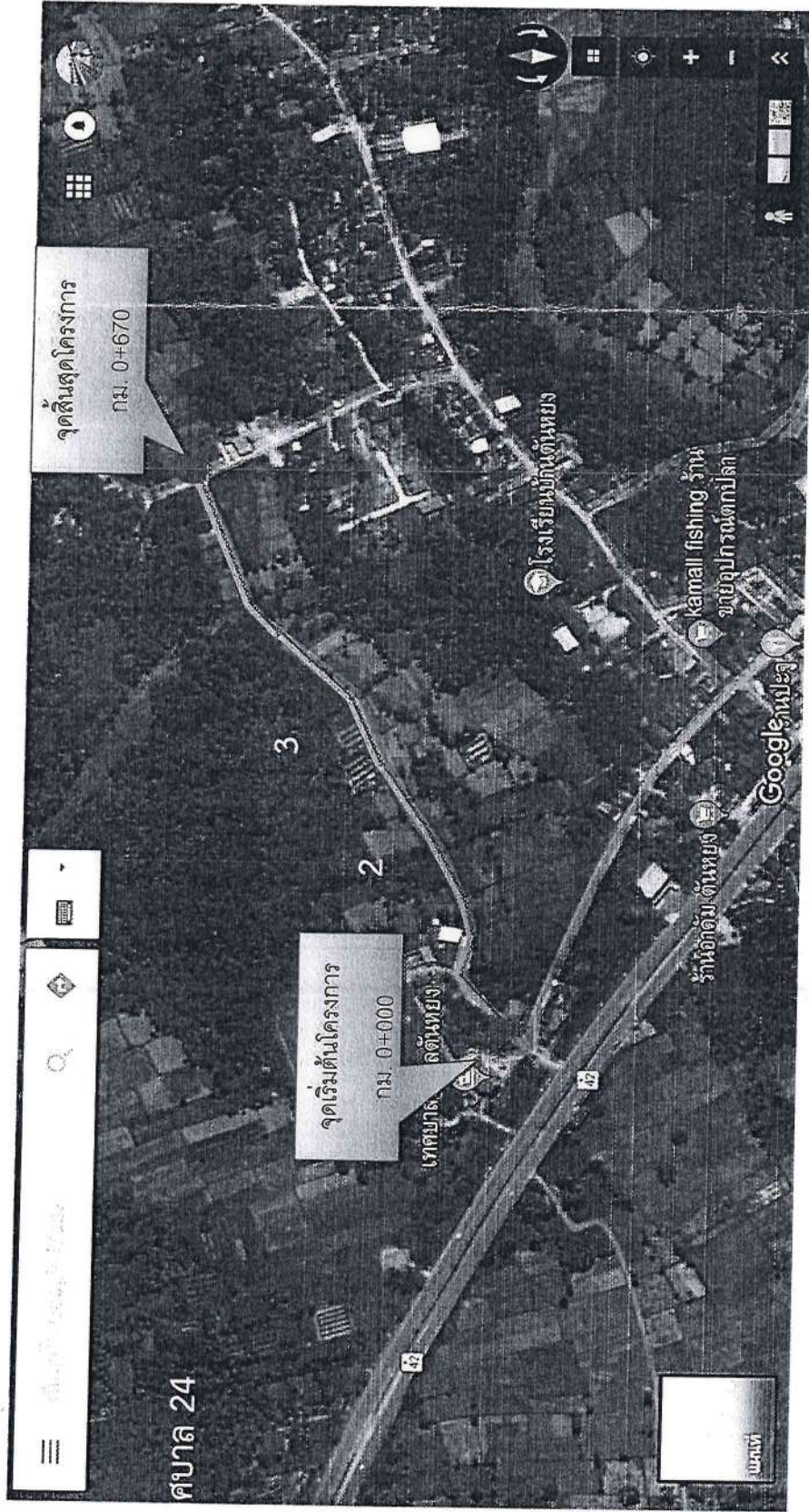
ตามที่หน่วยงานเทศบาลตำบลต้นยาง ได้ดำเนินการก่อสร้างทางในเขตพื้นที่ตำบล มะนังยง อำเภอยะหริ่ง จังหวัดปัตตานี ตามรายละเอียดดังนี้

ลำดับที่	ชื่อสายทาง	ระยะทาง (กม.)	ผิวจราจรกว้าง (ม.)						รัศมีเขตทางจาก ศูนย์กลางถนน (ม.)	เขตทาง กว้าง (ม.)	หมายเหตุ
			คสล.	ลาดยาง	ลูกรัง	ทางเท้า	ไหล่ทาง				
1	ถนนเทศบาล 2	0.670	5.00						3.00	6.00	

ข้าพเจ้านายสาเหมาหมัด อัลอิद्रุส ตำแหน่ง นายกเทศมนตรีตำบลต้นยาง ขอรับรองว่าเส้นทางสายดังกล่าวข้างต้นได้ใช้เป็นทางสาธารณประโยชน์ และยินยอมให้ดำเนินการขอลงทะเบียนเป็นทางหลวงท้องถิ่นต่อไป

(ลงชื่อ).....
 (นายสาเหมาหมัด อัลอิद्रุส)
 ตำแหน่ง นายกเทศมนตรีตำบลต้นยาง

แผนที่ข้อขึ้นทะเบียนสายทาง ถนนเทศบาล 2



- สัญลักษณ์
- จุดเริ่มต้นโครงการ
- จุดสิ้นสุดโครงการ

ที่ปน ๕๒๘๐๓/ ๒๕๖๑



สำนักงานเทศบาลตำบลต้นยาง
ถนนเพชรเกษม ปน ๙๔๑๕๐

๒๑ พฤษภาคม ๒๕๖๑

เรื่อง ขอลงทะเบียนเป็นทางหลวงท้องถิ่น

เรียน ผู้ว่าราชการจังหวัดปัตตานี

ด้วยเทศบาลตำบลต้นยาง ได้ดำเนินการก่อสร้าง ถนนเทศบาล ๓ จาก ๐+๐๐๐ กม. ถึง ๐+๒๖๐ กม. ตำบลมะนังยง อำเภอยะหริ่ง จังหวัดปัตตานี ระยะทาง ๐.๒๖๐ กิโลเมตร ประเภทผิวจราจร ค.ส.ล. ขอลงทะเบียนโครงการดังกล่าวเป็นทางหลวงท้องถิ่น ตามมาตรา ๑๓ (๓) แห่งพระราชบัญญัติทางหลวง พ.ศ. ๒๕๓๕ แก้ไขเพิ่มเติม โดยตรงพระราชบัญญัติทางหลวง (ฉบับที่ ๒) พ.ศ. ๒๕๔๙ พร้อมนี้ได้แนบรายละเอียดเอกสารเพื่อประกอบการพิจารณาดังต่อไปนี้

- แผนที่แนวเส้นทาง มาตรฐาน ๑:๔,๐๐๐ ๑:๕๐,๐๐๐ อื่นๆ
- รายละเอียดของเส้นทาง
- บัญชีเอกสารแสดงสิทธิในแนวเขตทาง
- สำเนาหนังสือให้ หรือสละการครอบครองสิทธิในที่ดินหรือหนังสืออุทิศที่ดินเพื่อเป็นทางสาธารณประโยชน์ของเจ้าของที่ดินหรือผู้ครอบครอง
- หนังสือรับรองของนายก อบท. ที่รับรองแนวเขตทางเพื่อเป็นทางสาธารณประโยชน์
- จึงเรียนมาเพื่อโปรดพิจารณาลงทะเบียนเป็นทางหลวงท้องถิ่นชั้นที่ ๖ (นอกเขตเมือง) ต่อไป

ลงชื่อ

(นายสาเหะมุหามัด อัลอิตรูส)
นายกเทศมนตรีตำบลต้นยาง

ผู้เสนอลงทะเบียน

แบบการลงทะเบียนเป็นทางหลวงท้องถิ่น

ชื่อเส้นทางสาย ถนนเทศบาล 3

จาก.....0.+000.....กม.....ถึง.....0+260.....กม. ตำบลมะนังยง อำเภอยะหริ่ง จังหวัดปัตตานี

ระยะทาง.....0.260.....กิโลเมตร.....ผิวจราจรประเภท.....ค.ส.ล.ผิวจราจรกว้าง....4.00.....เมตร

ไหล่ทาง/ทางเท้า กว้าง.....0.60.....เมตร เขตทางกว้าง.....5.20.....เมตร.....อื่นๆ.....มีคูระบายน้ำทั้งสองข้างทาง

หน่วยงานเจ้าของโครงการ.....เทศบาลตำบลตันหยง.....

ผลการตรวจสอบและความเห็นประกอบการพิจารณา	คำสั่ง
<input checked="" type="checkbox"/> เป็นไปตามประกาศ กรมทางหลวงชนบทเรื่อง มาตรฐานและลักษณะของ ทางหลวงท้องถิ่น ฯลฯ ข้อ.....19 ทุกประการ..... <input type="checkbox"/> ไม่เป็นไปตามประกาศ กรมทางหลวงชนบทเรื่อง มาตรฐานและลักษณะของ ทางหลวงท้องถิ่น ฯลฯ ข้อ.....ดังนี้	ให้ลงทะเบียนเป็นทางหลวงท้องถิ่น ชั้นที่6.....(นอกเขตเมือง) ได้ (ลงชื่อ)..... (นายลือชัย เจริญทรัพย์) รองผู้ว่าราชการจังหวัด ปฏิบัติราชการแทน
<input checked="" type="checkbox"/> ควรรับลงทะเบียน เป็นทางหลวงท้องถิ่น ชั้นที่6.....(นอกเขตเมือง) รหัสสายทาง..ปน ถ.5-0008 หมายเหตุ.....	ผู้ว่าราชการจังหวัดปัตตานี (วันที่)..... 27 มิ.ย. 2561 การลงทะเบียน ได้ลงทะเบียนเป็นทางหลวงท้องถิ่น ชั้นที่.....6.....(นอกเขตเมือง)..... เสร็จเรียบร้อยแล้ว ตั้งแต่วันที่.....
(ลงชื่อ)..... (...นายอนุพงศ์ จงหวัง....) (ตำแหน่ง)...ผอ..แขวงทางหลวงชนบทปัตตานี (วันที่)..... 27 มิ.ย. 2561	(ลงชื่อ)..... (นายภูติภาส วิรัตน์กุล) ผู้อำนวยการแขวงทางหลวงชนบท (วันที่)..... 27 มิ.ย. 2561

หมายเหตุ

- (1) หมายถึง รายละเอียดอื่นๆ เช่น ชุมชนหนาแน่น มีท่อระบายน้ำสองข้างทาง
- (2) หมายถึง เหตุผลที่ควรชี้แจง หากไม่เป็นไปตามประกาศกรมทางหลวงชนบท เรื่องมาตรฐานและลักษณะของทางหลวงท้องถิ่น ฯลฯ แต่เห็นควรลงทะเบียนไว้
- (3) หมายถึง ทางหลวงชนบทจังหวัดที่ผู้ว่าราชการจังหวัดแต่งตั้ง
- (4) หมายถึง ท้องถิ่นจังหวัด

รายละเอียดเส้นทางที่ลงทะเบียน

ให้กรอกข้อความ และกาเครื่องหมายถูกในช่อง ให้ครบถ้วนเพื่อใช้ประกอบการพิจารณาลงทะเบียนทางหลวงท้องถิ่น

1. ชื่อเส้นทาง..ถนนเทศบาล 3 ตำบลมะนังยง อำเภอยะหริ่ง จังหวัดปัตตานี ระยะทาง.. 0.260..กิโลเมตร
2. ลักษณะของสายทาง
 - 2.1 จุดเริ่มต้นสายทาง.....0+000.....พิกัด N 0766570 E..... 0754913 (ถ้ามี)
 - 2.2 จุดสิ้นสุดสายทาง0+260.....พิกัด N 0766682 E..... 0754673 (ถ้ามี)


ช่วงที่	เขตทาง (ม)	ระยะทาง (กม.)	ผิวจราจร		ไหล่ทาง		ทางเท้า		หมายเหตุ
			ประเภท	กว้าง (ม.)	ประเภท	กว้าง (ม.)	ประเภท	กว้าง (ม.)	
1	5.20	0.260	ค.ส.ล.	4.00	-	-	ค.ส.ล.	0.60	-

3. ก่อสร้างแล้วเสร็จปี พ.ศ.....2544.....
4. ทางระบายน้ำ หรือท่อระบายน้ำข้างทาง มีความยาว...200.00 (รวม 2 ข้าง)....เมตร
 ไม่มี
5. แหล่งชุมชนพักอาศัยสองข้างทาง (1 แห่ง หนาแน่นไม่น้อยกว่า 20 หลังคาเรือน).....-.....แห่ง
6. ภาพถ่ายประกอบ
 - 6.1 เส้นทางที่มีความยาวน้อยกว่า 1.00 กม. ให้แนบภาพถ่ายจุดเริ่มต้นโครงการ จุดสิ้นสุดโครงการ และสภาพสายทางโดยทั่วไป รวมจำนวนไม่น้อยกว่า 3 รูป
 - 6.2 เส้นทางที่มีความยาวมากกว่า 1.00 กม. ขึ้นไป ให้แนบภาพถ่ายจุดเริ่มต้นโครงการ จุดสิ้นสุดโครงการและสภาพทั่วไปทุกช่วง กม.อย่างน้อย กม. ละ 1 รูป

ถนนเทศบาล 3




กม. 0+000(จุดเริ่มต้นโครงการ)



กม. 0+150



กม. 0+260(จุดสิ้นสุดโครงการ)

(ลงชื่อ)..........ผู้ให้ข้อมูลสายทางของ อปท.
(นายวันอาลี แวสะมาแอ)
นายช่างโยธาชำนาญงาน

หนังสือรับรองแนวเขตทางสาธารณประโยชน์

หน่วยงาน เทศบาลตำบลต้นยาง

วันที่ 21 เดือน พฤษภาคม พ.ศ.2561

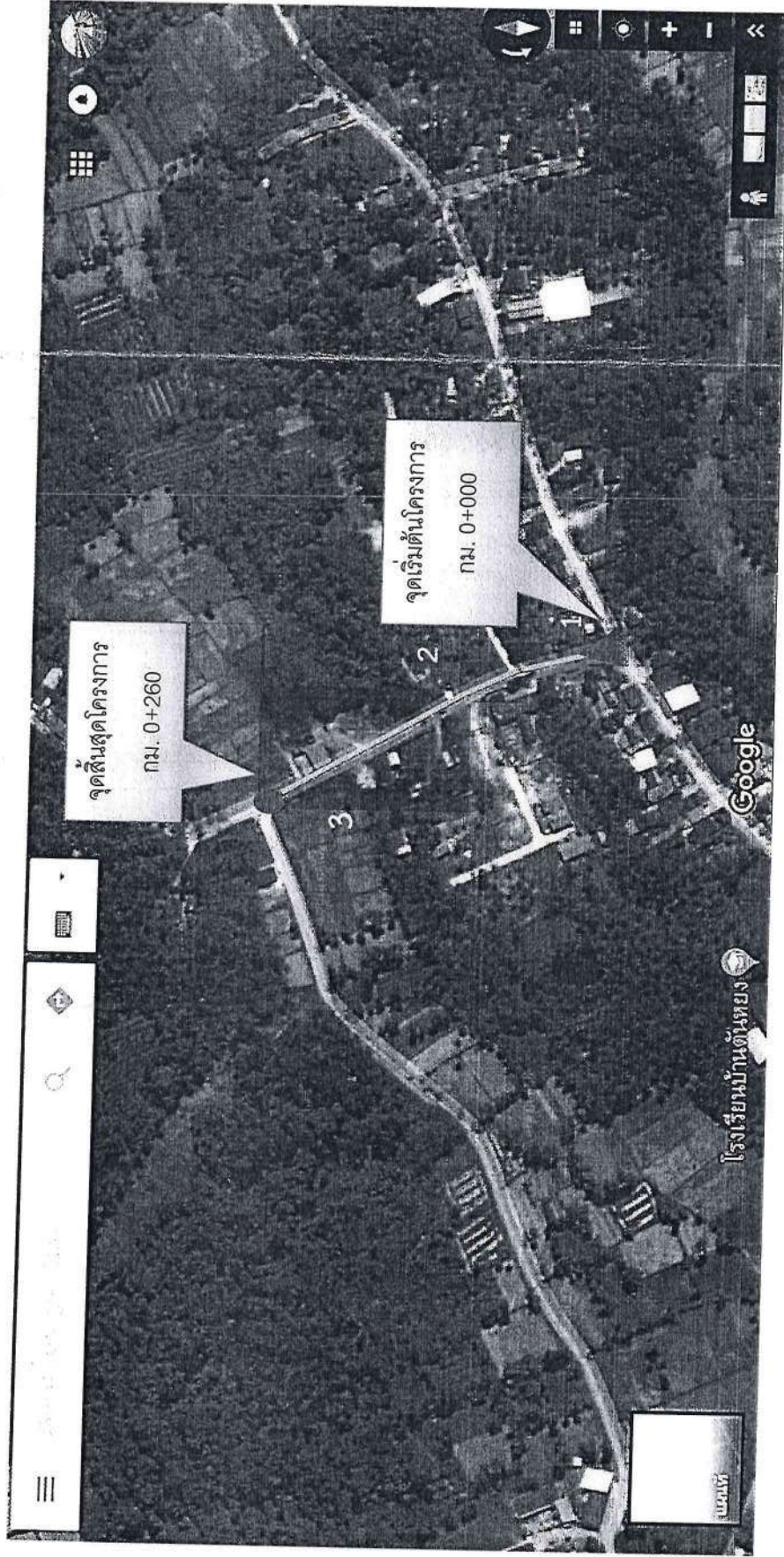
ตามที่หน่วยงานเทศบาลตำบลต้นยาง ได้ดำเนินการก่อสร้างทางในเขตพื้นที่ตำบล มะนังยง อำเภอยะหริ่ง จังหวัดปัตตานี ตามรายการละเอียดดังนี้

ลำดับที่	ชื่อสายทาง	ระยะทาง (กม.)	ผิวจราจรกว้าง (ม.)					รัศมีเขตทางจาก ศูนย์กลางถนน (ม.)	เขตทางกว้าง (ม.)	หมายเหตุ
			คสล.	ลาดยาง	ลูกรัง	ทางเท้า	ไหล่ทาง			
1	ถนนเทศบาล 3	0.26	4.00					2.60	5.20	

ข้าพเจ้านายสาเหมุหามัต อัครดิฐส์ ตำแหน่ง นายกเทศมนตรีตำบลต้นยาง ขอรับรองว่าเส้นทางสายดังกล่าวข้างต้นได้ใช้เป็นทางสาธารณประโยชน์ และยินยอมให้ดำเนินการขอลงทะเบียนเป็นเส้นทางหลวงท้องถิ่นต่อไป

(ลงชื่อ).....
 (นายสาเหมุหามัต อัครดิฐส์)
 ตำแหน่ง นายกเทศมนตรีตำบลต้นยาง

แผนที่ข้อขึ้นทะเบียนสายทาง ถนนเทศบาล 3



- สัญลักษณ์
- จุดเริ่มต้นโครงการ
- จุดสิ้นสุดโครงการ



ที่ปน ๕๒๘๐๓/๒๒๕

สำนักงานเทศบาลตำบลต้นยาง
ถนนเพชรเกษม ปน ๙๔๑๕๐

๒๑ พฤษภาคม ๒๕๖๑

เรื่อง ขอลงทะเบียนเป็นทางหลวงท้องถิ่น

เรียน ผู้ว่าราชการจังหวัดปัตตานี

ด้วยเทศบาลตำบลต้นยาง ได้ดำเนินการก่อสร้าง ถนนเทศบาล ๖ ซอย ๖/๑ จาก ๐+๐๐๐ กม. ถึง ๐+๓๔๐ กม. ตำบลมะนังยง อำเภอยะหริ่ง จังหวัดปัตตานี ระยะทาง ๐.๓๔๐ กิโลเมตร ประเภทผิวจราจร ค.ส.ล. ขอลงทะเบียนโครงการดังกล่าวเป็นทางหลวงท้องถิ่น ตามมาตรา ๑๓ (๓) แห่งพระราชบัญญัติทางหลวง พ.ศ. ๒๕๓๕ แก้ไขเพิ่มเติม โดยตรงพระราชบัญญัติทางหลวง (ฉบับที่ ๒) พ.ศ. ๒๕๔๙ พร้อมนี้ได้แนบรายละเอียดเอกสารเพื่อประกอบการพิจารณาดังต่อไปนี้

- แผนที่แนวเส้นทาง มาตรฐานส่วน ๑:๔,๐๐๐ ๑:๕๐,๐๐๐ อื่นๆ
 - รายละเอียดของเส้นทาง
 - บัญชีเอกสารแสดงสิทธิในแนวเขตทาง
 - สำเนาหนังสือให้ หรือสละการครอบครองสิทธิในที่ดินหรือหนังสืออุทกคดีที่ดินเพื่อเป็นทางสาธารณประโยชน์ของเจ้าของที่ดินหรือผู้ครอบครอง
 - หนังสือรับรองของนายก อบท. ที่รับรองแนวเขตทางเพื่อเป็นทางสาธารณประโยชน์
- จึงเรียนมาเพื่อโปรดพิจารณาลงทะเบียนเป็นทางหลวงท้องถิ่นชั้นที่ ๖ (นอกเขตเมือง) ต่อไป

ลงชื่อ

ผู้เสนอลงทะเบียน

(นายสาหะมุhammad อัลอิครุส)
นายกเทศมนตรีตำบลต้นยาง

แบบการลงทะเบียนเป็นทางหลวงท้องถิ่น

ชื่อเส้นทางสาย ถนนเทศบาล 6 ซอย 6/1

จาก.....0.+000....กม....ถึง.....0+340.....กม. ตำบลมะนังยง อำเภอยะหริ่ง จังหวัดปัตตานี

ระยะทาง.....0.340.....กิโลเมตร.....ผิวจราจรประเภท.....ค.ส.ล.ผิวจราจรกว้าง....4.00....เมตร

ไหล่ทาง/ทางเท้า กว้าง.....-.....เมตร เขตทางกว้าง.....5.00.....เมตร.....อื่นๆ...ไม่มีที่ระบายน้ำทั้งสองข้างทาง

หน่วยงานเจ้าของโครงการ.....เทศบาลตำบลตันหยง.....

ผลการตรวจสอบและความเห็นประกอบการพิจารณา	คำสั่ง
<input checked="" type="checkbox"/> เป็นไปตามประกาศ กรมทางหลวงชนบทเรื่อง มาตรฐานและลักษณะของ ทางหลวงท้องถิ่น ฯลฯ ข้อ.....19 ทุกประการ..... <input type="checkbox"/> ไม่เป็นไปตามประกาศ กรมทางหลวงชนบทเรื่อง มาตรฐานและลักษณะของ ทางหลวงท้องถิ่น ฯลฯ ข้อ.....ดังนี้	ให้ลงทะเบียนเป็นทางหลวงท้องถิ่น ชั้นที่6..(นอกเขตเมือง)... ได้ (ลงชื่อ)..... (นายสื่อชัย เจริญทรัพย์) รองผู้ว่าราชการจังหวัด ปฏิบัติราชการแทน (วันที่).....ผู้ว่าราชการจังหวัดปัตตานี 27 มิ.ย. 2561
<input checked="" type="checkbox"/> ควรรับลงทะเบียน เป็นทางหลวงท้องถิ่น ชั้นที่6..(นอกเขตเมือง) รหัสสายทาง..ปน ถ.5-0009 หมายเหตุ..... (ลงชื่อ)..... (...นายอนุพงศ์ จงหวัง....) (ตำแหน่ง)...ผอ.แขวงทางหลวงชนบทปัตตานี (วันที่).....27 มิ.ย. 2561	การลงทะเบียน ได้ลงทะเบียนเป็นทางหลวงท้องถิ่น ชั้นที่.....6.....(นอกเขตเมือง)..... เสร็จเรียบร้อยแล้ว ตั้งแต่วันที่..... (ลงชื่อ)..... (นายภูษิต วรรตกุล) ผู้อำนวยการ (ตำแหน่ง).....กลุ่มงานส่งเสริมและพัฒนาท้องถิ่น (วันที่).....ท้องถิ่นจังหวัดปัตตานี... 27 มิ.ย. 2561

หมายเหตุ

- (1) หมายถึง รายละเอียดอื่นๆ เช่น ชุมชนหนาแน่น มีที่ระบายน้ำสองข้างทาง
- (2) หมายถึง เหตุผลที่ควรชี้แจง หากไม่เป็นไปตามประกาศกรมทางหลวงชนบท เรื่องมาตรฐานและลักษณะของทางหลวงท้องถิ่น ฯลฯ แต่เห็นควรลงทะเบียนไว้
- (3) หมายถึง ทางหลวงชนบทจังหวัดที่ผู้ว่าราชการจังหวัดแต่งตั้ง
- (4) หมายถึง ท้องถิ่นจังหวัด

รายละเอียดเส้นทางที่ลงทะเบียน

ให้กรอกข้อความ และกาเครื่องหมายถูกในช่อง ให้ครบถ้วนเพื่อใช้ประกอบการพิจารณาลงทะเบียนทางหลวงท้องถิ่น

1. ชื่อเส้นทาง..ถนนเทศบาล 6 ซอย 6/1 ตำบลมะนังยง อำเภอยะหริ่ง จังหวัดปัตตานี ระยะทาง.. 0.340...กิโลเมตร
2. ลักษณะของสายทาง
 - 2.1 จุดเริ่มต้นสายทาง.....0+000.....พิกัด N 754295 E..... 766230 (ถ้ามี)
 - 2.2 จุดสิ้นสุดสายทาง0+340.....พิกัด N 754266 E.....766388 (ถ้ามี)


ช่วงที่	เขตทาง (ม)	ระยะทาง (กม.)	ผิวจราจร		ไหล่ทาง		ทางเท้า		หมายเหตุ
			ประเภท	กว้าง (ม.)	ประเภท	กว้าง (ม.)	ประเภท	กว้าง (ม.)	
1	5.00	0.340	ค.ส.ล.	4.00	-	-	-	-	-

3. ก่อสร้างแล้วเสร็จปี พ.ศ.....2552.....
4. ทางระบายน้ำ หรือท่อระบายน้ำข้างทาง มีความยาว.....เมตร ไม่มี
5. แหล่งชุมชนพักอาศัยสองข้างทาง (1 แห่ง หนาแน่นไม่น้อยกว่า 20 หลังคาเรือน).....-.....แห่ง
6. ภาพถ่ายประกอบ
 - 6.1 เส้นทางที่มีความยาวน้อยกว่า 1.00 กม. ให้แนบภาพถ่ายจุดเริ่มต้นโครงการ จุดสิ้นสุดโครงการ และสภาพสายทางโดยทั่วไป รวมจำนวนไม่น้อยกว่า 3 รูป
 - 6.2 เส้นทางที่มีความยาวมากกว่า 1.00 กม. ขึ้นไป ให้แนบภาพถ่ายจุดเริ่มต้นโครงการ จุดสิ้นสุดโครงการและสภาพทั่วไปทุกช่วง กม.อย่างน้อย กม. ละ 1 รูป

ถนนเทศบาล 6/1




กม. 0+000(จุดเริ่มต้นโครงการ)



กม. 0+100




กม.0+200



กม. 0+300



กม. 0+340(จุดสิ้นสุดโครงการ)

(ลงชื่อ)..........ผู้ให้ข้อมูลสายทางของ อปท.
(นายวันอาลี แวสะมาแอ)
นายช่างโยธาชำนาญงาน

หนังสือรับรองแนวเขตทางสาธารณประโยชน์

หน่วยงาน เทศบาลตำบลต้นธง

วันที่ 21 เดือน พฤษภาคม พ.ศ.2561

ตามที่หน่วยงานเทศบาลตำบลต้นธง ได้ดำเนินการก่อสร้างทางในเขตพื้นที่ตำบล มะนังยง อำเภอยะหริ่ง จังหวัดปัตตานี ตามรายละเอียดดังนี้


ลำดับที่	ชื่อสายทาง	ระยะทาง (กม.)	ผิวจราจรกว้าง (ม.)					รัศมีเขตทางจาก ศูนย์กกลางถนน (ม.)	เขตทาง กว้าง (ม.)	หมายเหตุ
			คสล.	ลาดยาง	ลูกรัง	ทางเท้า	ไหล่ทาง			
1	ถนนเทศบาล 6 ซอย 6/1	0.340	4.00					2.50	5.00	

ข้าพเจ้านายสาเหมุหมัต อลธิตรุส ตำแหน่ง นายกเทศมนตรีตำบลต้นธง ขอรับรองว่าเส้นทางสายดังกล่าวข้างต้นได้ใช้เส้นทางสาธารณประโยชน์ และยินยอมให้ดำเนินการขอลงทะเบียนเป็นเส้นทางหลวงท้องถิ่นต่อไป

(ลงชื่อ).....


(นายสาเหมุหมัต อลธิตรุส)
 ตำแหน่ง นายกเทศมนตรีตำบลต้นธง

แผนที่ข้อขึ้นทะเบียนสายทาง ถนนเทศบาล 6/1



- สัญลักษณ์
- จุดเริ่มต้นโครงการ
- จุดสิ้นสุดโครงการ



ที่ปบ ๕๒๘๐๓/๒๒๕

สำนักงานเทศบาลตำบลตันหยง
ถนนเพชรเกษม ปน ๙๔๑๕๐

๒๑ พฤษภาคม ๒๕๖๑

เรื่อง ขอลงทะเบียนเป็นทางหลวงท้องถิ่น

เรียน ผู้ว่าราชการจังหวัดปัตตานี

ด้วยเทศบาลตำบลตันหยง ได้ดำเนินการก่อสร้าง ถนนเทศบาล ๙ ซอย ๙/๑ จาก ๐+๐๐๐ กม. ถึง ๐+๓๘๐ กม. ตำบลมะนังยง อำเภอยะหริ่ง จังหวัดปัตตานี ระยะทาง ๐.๓๘๐ กิโลเมตร ประเภทผิวจราจร ค.ส.ล. ขอลงทะเบียนโครงการดังกล่าวเป็นทางหลวงท้องถิ่น ตามมาตรา ๑๓ (๓) แห่งพระราชบัญญัติทางหลวง พ.ศ. ๒๕๓๕ แก้ไขเพิ่มเติม โดยตรงพระราชบัญญัติทางหลวง (ฉบับที่ ๒) พ.ศ. ๒๕๔๙ พร้อมนี้ได้แนบรายละเอียดเอกสารเพื่อประกอบการพิจารณาดังต่อไปนี้

- แผนที่แนวเส้นทาง มาตรฐาน ๑:๔,๐๐๐ ๑:๕๐,๐๐๐ อื่นๆ
- รายละเอียดของเส้นทาง
- บัญชีเอกสารแสดงสิทธิในแนวเขตทาง
- สำเนาหนังสือให้ หรือสละการครอบครองสิทธิในที่ดินหรือหนังสืออุทิศที่ดินเพื่อเป็นทางสาธารณประโยชน์ของเจ้าของที่ดินหรือผู้ครอบครอง
- หนังสือรับรองของนายก อบท. ที่รับรองแนวเขตทางเพื่อเป็นทางสาธารณประโยชน์
- จึงเรียนมาเพื่อโปรดพิจารณาลงทะเบียนเป็นทางหลวงท้องถิ่นชั้นที่ ๖ (นอกเขตเมือง) ต่อไป

ลงชื่อ

(นายสาเหะมุหามัด อัลอิตรูส)
นายกเทศมนตรีตำบลตันหยง

ผู้เสนอลงทะเบียน

แบบการลงทะเบียนเป็นทางหลวงท้องถิ่น

ชื่อเส้นทางสาย ถนนเทศบาล 9 ซอย 9/1

จาก.....0.+000...กม...ถึง.....0+380....กม. ตำบลมะนังยง อำเภอยะหริ่ง จังหวัดปัตตานี

ระยะทาง.....0.380.....กิโลเมตร.....ผิวจราจรประเภท.....ค.ส.ล.ผิวจราจรกว้าง....4.00....เมตร

ไหล่ทาง/ทางเท้า กว้าง.....0.50....เมตร เขตทางกว้าง.....5.00....เมตร.....อื่นๆ....ไม่มีท่อระบายน้ำทั้งสองข้างทาง

หน่วยงานเจ้าของโครงการ.....เทศบาลตำบลตันหยง.....

ผลการตรวจสอบและความเห็นประกอบการพิจารณา	คำสั่ง
<input checked="" type="checkbox"/> เป็นไปตามประกาศ กรมทางหลวงชนบทเรื่อง มาตรฐานและลักษณะของ ทางหลวงท้องถิ่น ฯลฯ ข้อ.....19 ทุกประการ.....	ให้ลงทะเบียนเป็นทางหลวงท้องถิ่น ชั้นที่ ..6..(นอกเขตเมือง).. ได้ (ลงชื่อ)..... (นายลือชัย ศรีบุญทรัพย์) รองผู้ว่าราชการจังหวัด ปฏิบัติราชการแทน ผู้ว่าราชการจังหวัดปัตตานี (วันที่)..... 27 มิ.ย. 2561
<input checked="" type="checkbox"/> ควรรับลงทะเบียน เป็นทางหลวงท้องถิ่น ชั้นที่ ..6..(นอกเขตเมือง) รหัสสายทาง..ปน ถ.5-0010 หมายเหตุ.....	การลงทะเบียน ได้ลงทะเบียนเป็นทางหลวงท้องถิ่น ชั้นที่.....6.....(นอกเขตเมือง)..... เสร็จเรียบร้อยแล้ว ตั้งแต่วันที่.....
(ลงชื่อ)..... (...นายอนุพงศ์ จงหวัง....) (ตำแหน่ง)...ผอ.แขวงทางหลวงชนบทปัตตานี (วันที่)..... 27 มิ.ย. 2561	(ลงชื่อ)..... (นายกฤษฏาธิศ วรรัตนกุล) ผู้อำนวยการแขวง (วันที่)..... 27 มิ.ย. 2561

หมายเหตุ

- (1) หมายถึง รายละเอียดอื่นๆ เช่น ชุมชนหนาแน่น มีท่อระบายน้ำสองข้างทาง
- (2) หมายถึง เหตุผลที่ควรชี้แจง หากไม่เป็นไปตามประกาศกรมทางหลวงชนบท เรื่องมาตรฐานและลักษณะของทางหลวงท้องถิ่น ฯลฯ แต่เห็นควรลงทะเบียนไว้
- (3) หมายถึง ทางหลวงชนบทจังหวัดที่ผู้ว่าราชการจังหวัดแต่งตั้ง
- (4) หมายถึง ท้องถิ่นจังหวัด

รายละเอียดเส้นทางที่ลงทะเบียน

ให้กรอกข้อความ และกาเครื่องหมายถูกในช่อง ให้ครบถ้วนเพื่อใช้ประกอบการพิจารณาลงทะเบียนทางหลวงท้องถิ่น

1. ชื่อเส้นทาง..ถนนเทศบาล 9 ซอย 9/1 ตำบลมะนังยง อำเภอยะหริ่ง จังหวัดปัตตานี ระยะทาง.. 0.380...กิโลเมตร

2. ลักษณะของสายทาง

2.1 จุดเริ่มต้นสายทาง.....0+000.....พิกัด N 0766681 E..... 0753765 (ถ้ามี)

2.2 จุดสิ้นสุดสายทาง0+380.....พิกัด N 0766567 E.....0753702 (ถ้ามี)

ช่วงที่	เขตทาง (ม)	ระยะทาง (กม.)	ผิวจราจร		ไหล่ทาง		ทางเท้า		หมายเหตุ
			ประเภท	กว้าง (ม.)	ประเภท	กว้าง (ม.)	ประเภท	กว้าง (ม.)	
1	5.00	0.380	ค.ส.ล.	4.00	ลูกรัง	0.50	-	-	-

3. ก่อสร้างแล้วเสร็จปี พ.ศ.....2547.....

4. ทางระบายน้ำ หรือท่อระบายน้ำข้างทาง มีความยาว.....เมตร ไม่มี


5. แหล่งชุมชนพักอาศัยสองข้างทาง (1 แห่ง หนาแน่นไม่น้อยกว่า 20 หลังคาเรือน).....-.....แห่ง

6. ภาพถ่ายประกอบ


6.1 เส้นทางที่มีความยาวน้อยกว่า 1.00 กม. ให้แนบภาพถ่ายจุดเริ่มต้นโครงการ จุดสิ้นสุดโครงการ และสภาพสายทางโดยทั่วไป รวมจำนวนไม่น้อยกว่า 3 รูป

6.2 เส้นทางที่มีความยาวมากกว่า 1.00 กม. ขึ้นไป ให้แนบภาพถ่ายจุดเริ่มต้นโครงการ จุดสิ้นสุดโครงการและสภาพทั่วไปทุกช่วง กม.อย่างน้อย กม. ละ 1 รูป

ถนนเทศบาล 9/1




กม. 0+000(จุดเริ่มต้นโครงการ)




กม. 0+100



กม. 0+200



กม. 0+380(จุดสิ้นสุดโครงการ)

(ลงชื่อ)..........ผู้ให้ข้อมูลสายทางของ อปท.
(นายวันอาลี แวสะมาแอ)
นายช่างโยธาชำนาญงาน

หนังสือรับรองแนวเขตทางสาธารณประโยชน์

หน่วยงาน เทศบาลตำบลต้นทราย


วันที่ 21 เดือน พฤษภาคม พ.ศ.2561

ตามที่หน่วยงานเทศบาลตำบลต้นทราย ได้ดำเนินการก่อสร้างทางในเขตพื้นที่ตำบล มะนังยง อำเภอยะหริ่ง จังหวัดปัตตานี ตามรายละเอียดดังนี้

ลำดับที่	ชื่อสายทาง	ระยะทาง (กม.)	ผิวจราจรกว้าง (ม.)					รัศมีเขตทางจาก ศูนย์กลางถนน (ม.)	เขตทาง กว้าง (ม.)	หมายเหตุ
			คสล.	ลาดยาง	ลูกรัง	ทางเท้า	ไหล่ทาง			
1	ถนนเทศบาล 9 ซอย 9/1	0.380	4.00				0.50	2.50	5.00	


ข้าพเจ้านายสาเหมูหมัด อัลอิตุส ตำแหน่ง นายกเทศมนตรีตำบลต้นทราย ขอรับรองว่าเส้นทางสายดังกล่าวข้างต้นได้ใช้เป็นทางสาธารณประโยชน์

และยินยอมให้ดำเนินการขอลงทะเบียนเป็นเส้นทางหลวงท้องถิ่นต่อไป

(ลงชื่อ).....


(นายสาเหมูหมัด อัลอิตุส)
ตำแหน่ง นายกเทศมนตรีตำบลต้นทราย

แผนที่ข้อขึ้นทะเบียนสายทาง ถนนเทศบาล9/1



สัญลักษณ์



จุดเริ่มต้นโครงการ



จุดสิ้นสุดโครงการ



แบบ ทถ.๑

ที่ ปน ๕๒๘๐๓/๒๙๑

เทศบาลตำบลต้นหยง

ถนนเพชรเกษม ปน ๙๔๑๕๐

๕ กรกฎาคม ๒๕๖๑

เรื่อง ขอลงทะเบียนเป็นทางหลวงท้องถิ่น

เรียน ผู้ว่าราชการจังหวัดปัตตานี

ด้วยเทศบาลตำบลต้นหยง ได้ดำเนินการ ก่อสร้างถนน รับโอนถนนมาจาก (กรมทางหลวง กรมทางหลวงชนบท กรมชลประทาน สำนักงานการปฏิรูปที่ดินเพื่อเกษตรกรรม กรมส่งเสริมสหกรณ์ อื่นๆระบุ.....) ชื่อ ถนนเทศบาล ๖ ซอย ๖/๘ จาก กม ๐+๐๐๐ ถึง กม ๐+๒๖๐ ตำบลมะนังยง อำเภอยะหริ่ง จังหวัดปัตตานี ระยะทาง ๐.๒๖๐ กิโลเมตร ประเภทผิวจราจร คอนกรีต ลาดยาง ลูกรัง อื่นๆระบุ.....ขอลงทะเบียนถนนดังกล่าวเป็นทางหลวงท้องถิ่น ตามมาตรา ๑๓(๓) แห่งพระราชบัญญัติทางหลวง พ.ศ. ๒๕๓๕ แก้ไขเพิ่มเติมโดยพระราชบัญญัติทางหลวง (ฉบับที่ ๒) พ.ศ. ๒๕๔๙ พร้อมนี้ได้แนบรายละเอียดเอกสารเพื่อประกอบการพิจารณาดังต่อไปนี้

- แผนที่แนวเส้นทาง มาตรฐาน ๑ : ๗,๐๐๐ ๑ : ๕๐,๐๐๐ อื่นๆ.....
 - รายละเอียดของเส้นทาง (แบบ ทถ.๓)
 - บัญชีเอกสารแสดงสิทธิในแนวเขตทาง
 - สำเนาหนังสือให้ หรือสละการครอบครองสิทธิในที่ดินหรือหนังสืออุทิศที่ดินเพื่อเป็นทางสาธารณประโยชน์ของเจ้าของที่ดินหรือผู้ครอบครอง (แบบ ทถ.๔)
 - สำเนาคำสั่งการเปลี่ยนประเภททางหลวงตามมาตรา ๑๖(๒) แห่งพระราชบัญญัติทางหลวง พ.ศ. ๒๕๓๕ แก้ไขเพิ่มเติม โดยพระราชบัญญัติทางหลวง (ฉบับที่ ๒) พ.ศ. ๒๕๔๙
 - หนังสือรับรองของนายก อบท.ที่รับรองแนวเขตทางเพื่อเป็นทางสาธารณประโยชน์ (แบบ ทถ.๕)
- จึงเรียนมาเพื่อโปรดพิจารณาลงทะเบียนเป็นทางหลวงท้องถิ่นชั้นที่ ๖ (นอกเขตเมือง) ต่อไป

(ลงชื่อ).....ผู้เสนอลงทะเบียน

(นายสาหะมุหามัด อัลอิตรัส)

นายกเทศมนตรีตำบลต้นหยง

แบบการลงทะเบียนเป็นทางหลวงท้องถิ่น

ชื่อ ถนนเทศบาล ๖ ซอย ๖/๘

จาก กม ๐+๐๐๐ ถึง กม ๐+๒๖๐ ตำบลมะนังยง อำเภอยะหริ่ง จังหวัดปัตตานี

ระยะทาง ๐.๒๖๐ กิโลเมตร ประเภทผิวจราจร ค.ส.ล. เป็นถนนที่ท้องถิ่นดำเนินการก่อสร้างเอง เป็นถนน
รับโอนมาจากหน่วยงานเจ้าของถนน ชื่อเทศบาลตำบลตันหยง

ผลการตรวจสอบและความเห็นประกอบการพิจารณา	คำสั่ง
<input type="checkbox"/> เป็นถนนในเขตเมือง/ในเขตชุมชน - ประเภทผิวจราจร..... - จำนวนช่องจราจรต่อทิศทาง.....ช่อง - ความกว้างของช่องจราจร.....เมตร - ความกว้างของทางเท้า / ไหล่ทาง.....เมตร - มีรางหรือท่อระบายน้ำตามยาวถนน.....เมตร	ให้ลงทะเบียนเป็นทางหลวงท้องถิ่น ชั้นที่...๖ (นอกเขตเมือง)...ได้ (ลงชื่อ)..... (นายลือชัย เจริญทรัพย์) รองผู้ว่าราชการจังหวัด ปฏิบัติราชการแทน (วันที่)ผู้ว่าราชการจังหวัดปัตตานี 24 ก.ย. 2561
<input checked="" type="checkbox"/> เป็นถนนนอกเขตเมือง/นอกเขตชุมชน - ประเภทผิวจราจร ค.ส.ล. - จำนวนช่องจราจรต่อทิศทาง.....๑.....ช่อง - ความกว้างของช่องจราจร.....๕.๐๐.....เมตร - ความกว้างของไหล่ทาง..... -เมตร พิจารณาแล้วเห็นควรรับลงทะเบียนเป็น ทางหลวงท้องถิ่นชั้นที่ ๖ (นอกเขตเมือง) รหัสสายทาง ปน ถ.๕-๐๐๑๑ (ลงชื่อ)..... (นายอนุพงศ์ จงหวัง) ผู้ดำรงตำแหน่ง 24 ก.ย. 2561 (วันที่).....	การลงทะเบียน ได้ลงทะเบียนเป็นทางหลวงท้องถิ่น ชั้นที่ ๖ (นอกเขตเมือง) เสร็จเรียบร้อยแล้ว ตั้งแต่วันที่..... (ลงชื่อ)..... (นายเพิ่ม เพ็ชรพรหม) (ตำแหน่ง)..... 24 ก.ย. 2561 (วันที่).....

หมายเหตุ : การพิจารณาระบุชั้นทางสำหรับการลงทะเบียนเป็นทางหลวงท้องถิ่น

๑) กรณีเป็นถนนในเขตเมือง/ในเขตชุมชนให้พิจารณาองค์ประกอบหลักตามประกาศกรมทางหลวงชนบท เรื่อง มาตรฐานและลักษณะของทางหลวงฯเกี่ยวกับทางหลวงท้องถิ่น ๕ ประการดังนี้ (๑) ประเภทผิวจราจร (๒) จำนวนช่องจราจรต่อ ทิศทาง (๓) ความกว้างของช่องจราจร (๔) ความกว้างของทางเท้า/ไหล่ทาง และ (๕) มีราง/ท่อระบายน้ำเป็นไปตามประกาศฯ

๒) กรณีเป็นถนนนอกเขตเมือง/นอกเขตชุมชนให้พิจารณาองค์ประกอบหลักตามประกาศกรมทางหลวงชนบท เรื่อง มาตรฐานและลักษณะของทางหลวงฯเกี่ยวกับทางหลวงท้องถิ่น ๔ ประการดังนี้ (๑) ประเภทผิวจราจร (๒) จำนวนช่องจราจรต่อ ทิศทาง (๓) ความกว้างของช่องจราจร และ (๔) ความกว้างของไหล่ทางเป็นไปตามประกาศฯ

รายละเอียดถนนที่ลงทะเบียน

ให้กรอกข้อความ และกาเครื่องหมายถูกในช่อง ให้ครบถ้วนเพื่อใช้ประกอบการพิจารณา
ลงทะเบียนทางหลวงท้องถิ่น

๑. หน่วยงานเจ้าของถนน ชื่อเทศบาลตำบลต้นยาง ได้ดำเนินการ ก่อสร้างถนน รับโอนถนนมาจาก
(กรมทางหลวง กรมทางหลวงชนบท กรมชลประทาน สำนักงานการปฏิรูปที่ดินเพื่อ
เกษตรกรรม กรมส่งเสริมสหกรณ์ อื่นๆระบุ.....)

ชื่อ ถนน เทศบาล ๖ ซอย ๖/๘ ตำบลมะนังยง อำเภอยะหริ่ง จังหวัดปัตตานี ระยะทาง ๐.๒๖๐ กิโลเมตร

๒. ลักษณะของถนน

๒.๑ จุดเริ่มต้น กม. ๐+๐๐๐

พิกัด LAT ๗๕๔๐๗๐

LONG ๗๖๕๗๔๖

๒.๒ จุดสิ้นสุด กม. ๐+๒๖๐

พิกัด LAT ๗๕๓๘๙๗

LONG ๗๖๕๗๔๐

ช่วงที่	เขตทาง (ม.)	ระยะทาง (กม.)	ผิวจราจร		ไหล่ทาง		ทางเท้า		หมายเหตุ
			ประเภท	กว้าง (ม.)	ประเภท	กว้าง (ม.)	ประเภท	กว้าง (ม.)	
๑	๖.๐๐	๐.๒๖๐	ค.ส.ล.	๕.๐๐	-	-	-	-	-
รวม		๐.๒๖๐							

๓. ก่อสร้างแล้วเสร็จปี พ.ศ.(ถ้ามีข้อมูล)

๔. ทางระบายน้ำ หรือท่อระบายน้ำข้างทาง มี ความยาว ... เมตร ไม่มี

๕. แหล่งชุมชนพักอาศัยสองข้างทาง (๑ แห่ง หนาแน่นไม่น้อยกว่า ๒๐ หลังคาเรือน)แห่ง

๖. ภาพถ่ายประกอบ

๖.๑ ถนนที่มีความยาวน้อยกว่า ๑.๐๐ กม. ให้แนบภาพถ่ายจุดเริ่มต้นถนน จุดสิ้นสุดถนน และสภาพถนน
โดยทั่วไป รวมจำนวนไม่น้อยกว่า ๓ รูป

๖.๒ ถนนที่มีความยาวมากกว่า ๑.๐๐ กม.ขึ้นไป ให้แนบภาพถ่ายจุดเริ่มต้นถนน จุดสิ้นสุดถนน และสภาพถนน
โดยทั่วไปทุกช่วง กม. อย่างน้อย กม. ละ ๑ รูป

หมายเหตุ: การกรอกข้อมูลในตารางจะกรอกข้อมูลออกเป็นช่วงๆเมื่อลักษณะทางกายภาพของถนน เช่น เขตทาง
ประเภท (ผิวจราจร, ไหล่ทาง และทางเท้า) และความกว้าง (ผิวจราจร, ไหล่ทาง และทางเท้า) เปลี่ยนแปลงไป

ถนนเทศบาล ๖ ซอย ๖/๘



กม....๐+๐๐๐.....
(จุดเริ่มต้นถนน)

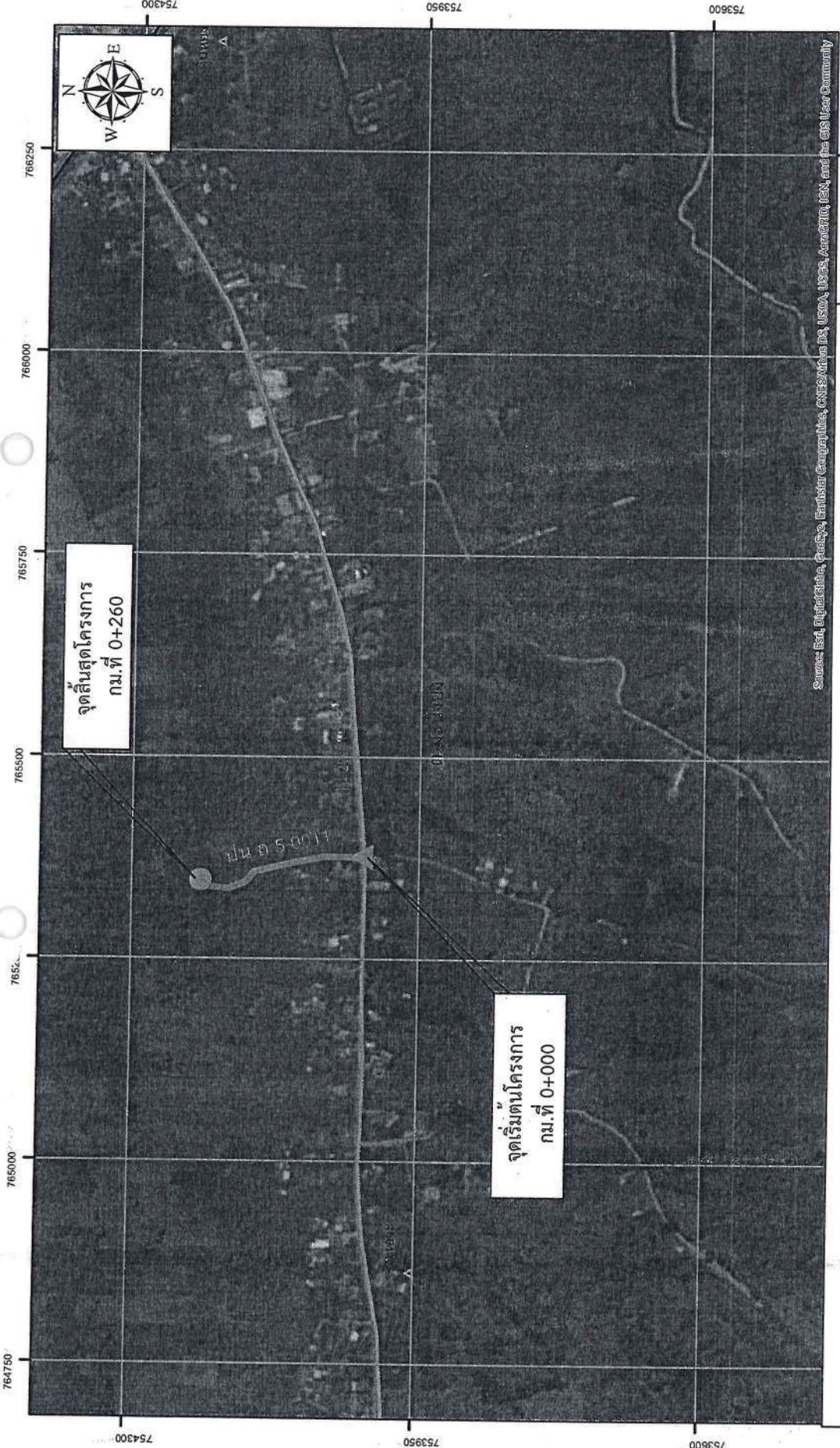


กม.....๐+๑๐๐.....



กม.....๐+๒๖๐.....
(จุดสิ้นสุดถนน)

(ลงชื่อ)  ผู้ให้ข้อมูล
นายวันอาลี แวสะมาแอ
ตำแหน่ง (นายช่างโยธาชำนาญงาน)



Source: Esri, DigitalGlobe, GeoEye, Earthstar Geographics, CNR/StereoImage, Swire, Bing, AeroGRID, IGN, and the GIS User Community

สัญลักษณ์ที่ใช้บนแผนที่

● จุดสังเกต	— ทางคอนกรีต
▲ จุดเริ่มต้น	□ แบริ่งค้ำ
☆ สถานีขนส่งสาธารณะ	□ ขนทราย
▲ ขนทราย	□ ขนทราย
— (1) ป.น.ถ 5-0011	□ ขนทราย
— ขนทราย	

แผนที่ 1:7,000

สายป.น.ถ 5-0011 สายถนนเทศบาล 6 ซอย 6/8
 ตำบลมะนังยง อำเภอยะหริ่ง จังหวัดปัตตานี ระยะทาง 0.260 กิโลเมตร
 (ผิวจราจรประเภท ลาดยาง 0.000 กม., คอนกรีต 0.260 กม., ลูกรัง 0.000 กม.)

หนังสือรับรองแนวเขตทางสาธารณประโยชน์

หน่วยงานเทศบาลตำบลต้นหมย

วันที่...๒...เดือน...กรกฎาคม...พ.ศ.๒๕๖๑...

ตามที่หน่วยงานเทศบาลตำบลต้นหมย ได้ดำเนินการก่อสร้างถนนในเขตพื้นที่ ตำบลมะม่วง อำเภอยะหริ่ง จังหวัดปัตตานี ตามรายละเอียดดังนี้

ลำดับ ที่	ชื่อถนน	ระยะทาง (กม.)	ผิวจราจรกว้าง (ม.)						รัศมีเขตทางจาก ศูนย์กลางถนน (ม.)	เขตทาง กว้าง (ม.)	หมายเหตุ	
			คสล.	ลาดยาง	ลูกรัง	อื่นๆ	ทางเท้า	ไหล่ทาง				ซ้ายทาง
๑	ถนนเทศบาล ๖ ซอย ๖/๘	๐.๒๖๐	๕.๐๐						๓.๐๐	๓.๐๐	๖.๐๐	

ข้าพเจ้า นายสาเหมาหมัด อัลอิตุส ตำแหน่งนายกเทศมนตรีตำบลต้นหมย ขอรับรองว่าถนนสายดังกล่าวข้างต้นได้ใช้เป็นทางสาธารณประโยชน์ และยินยอมให้ดำเนินการขอลงทะเบียนเป็นทางหลวงท้องถิ่นต่อไป

หมายเหตุ : กรณีหากไม่มีการอุทิตที่ดินหรือไม่ได้ซื้อที่ดินตามระเบียบพัสดุหรือไม่ได้มีการเวนคืนที่ดินเป็นเขตทางหลวงให้ อบท. รับรองแนวเขตทางสาธารณะเป็นเอกสารประกอบคำขอลงทะเบียนด้วย

(ลงชื่อ).....


(นายสาเหมาหมัด อัลอิตุส)
 (ตำแหน่ง) นายกเทศมนตรีตำบลต้นหมย



แบบ ทถ.๑

ที่ ปน ๕๒๘๐๓/๒๙๒

เทศบาลตำบลต้นหยง

ถนนเพชรเกษม ปน ๙๔๑๕๐

๕ กรกฎาคม ๒๕๖๑

เรื่อง ขอลงทะเบียนเป็นทางหลวงท้องถิ่น

เรียน ผู้ว่าราชการจังหวัดปัตตานี

ด้วยเทศบาลตำบลต้นหยง ได้ดำเนินการ ก่อสร้างถนน รับโอนถนนมาจาก (กรมทางหลวง กรมทางหลวงชนบท กรมชลประทาน สำนักงานการปฏิรูปที่ดินเพื่อเกษตรกรรม กรมส่งเสริมสหกรณ์ อื่นๆระบุ.....) ชื่อ ถนนเทศบาล ๖ ซอย ๖/๔ จาก กม ๐+๐๐๐ ถึง กม ๐+๑๒๕ ตำบลมะนังยง อำเภอยะหริ่ง จังหวัดปัตตานี ระยะทาง ๐.๑๒๕ กิโลเมตร ประเภทผิวจราจร (คอนกรีต ลาดยาง ลูกรัง อื่นๆระบุ.....) ขอลงทะเบียนถนนดังกล่าวเป็นทางหลวงท้องถิ่น ตามมาตรา ๑๓(๓) แห่งพระราชบัญญัติทางหลวง พ.ศ. ๒๕๓๕ แก้ไขเพิ่มเติมโดยพระราชบัญญัติทางหลวง (ฉบับที่ ๒) พ.ศ. ๒๕๔๙ พร้อมนี้ได้แนบรายละเอียดเอกสารเพื่อประกอบการพิจารณาดังต่อไปนี้

- แผนที่แนวเส้นทาง มาตรฐาน ๑ : ๗,๐๐๐ ๑ : ๕๐,๐๐๐ อื่นๆ.....
- รายละเอียดของเส้นทาง (แบบ ทถ.๓)
- บัญชีเอกสารแสดงสิทธิในแนวเขตทาง
- สำเนาหนังสือให้ หรือสละการครอบครองสิทธิในที่ดินหรือหนังสืออุทิศที่ดินเพื่อเป็นทางสาธารณประโยชน์ของเจ้าของที่ดินหรือผู้ครอบครอง (แบบ ทถ.๔)
- สำเนาคำสั่งการเปลี่ยนประเภททางหลวงตามมาตรา ๑๖(๒) แห่งพระราชบัญญัติทางหลวง พ.ศ. ๒๕๓๕ แก้ไขเพิ่มเติม โดยพระราชบัญญัติทางหลวง (ฉบับที่ ๒) พ.ศ. ๒๕๔๙
- หนังสือรับรองของนายก อบท.ที่รับรองแนวเขตทางเพื่อเป็นทางสาธารณประโยชน์ (แบบ ทถ.๕)

จึงเรียนมาเพื่อโปรดพิจารณาลงทะเบียนเป็นทางหลวงท้องถิ่นชั้นที่ ๖ (นอกเขตเมือง) ต่อไป

(ลงชื่อ).....ผู้เสนอลงทะเบียน

(นายสาเทษมุหามัด อัลฮิดรูล)

นายกเทศมนตรีตำบลต้นหยง

แบบการลงทะเบียนเป็นทางหลวงท้องถิ่น

ชื่อ ถนนเทศบาล ๖ ซอย ๖/๔

จาก กม ๐+๐๐๐ ถึง กม ๐+๑๒๕ ตำบลมะนังยง อำเภอยะหริ่ง จังหวัดปัตตานี

ระยะทาง ๐.๑๒๕ กิโลเมตร ประเภทผิวจราจร ค.ส.ล. เป็นถนนที่ท้องถิ่นดำเนินการก่อสร้างเอง เป็นถนน
รับโอนมาจากหน่วยงานเจ้าของถนน ชื่อเทศบาลตำบลตันหยง

ผลการตรวจสอบและความเห็นประกอบการพิจารณา	คำสั่ง
<input type="checkbox"/> เป็นถนนในเขตเมือง/ในเขตชุมชน - ประเภทผิวจราจร..... - จำนวนช่องจราจรต่อทิศทาง.....ช่อง - ความกว้างของช่องจราจร.....เมตร - ความกว้างของทางเท้า / ไหล่ทาง.....เมตร - มีรางหรือท่อระบายน้ำตามยาวถนน.....เมตร <input checked="" type="checkbox"/> เป็นถนนนอกเขตเมือง/นอกเขตชุมชน - ประเภทผิวจราจร ค.ส.ล. - จำนวนช่องจราจรต่อทิศทาง.....๑.....ช่อง - ความกว้างของช่องจราจร.....๔.๐๐.....เมตร - ความกว้างของไหล่ทาง..... -เมตร	ให้ลงทะเบียนเป็นทางหลวงท้องถิ่น ชั้นที่...๖ (นอกเขตเมือง)...ได้ (ลงชื่อ)..... (นายลือชัย เจริญทรัพย์) รองผู้ว่าราชการจังหวัด ปฏิบัติราชการแทน ผู้ว่าราชการจังหวัดปัตตานี (วันที่) 24 ก.พ. 2561
พิจารณาแล้วเห็นควรรับลงทะเบียนเป็น ทางหลวงท้องถิ่นชั้นที่ ๖ (นอกเขตเมือง) รหัสสายทาง ปน ถ.๕-๐๐๑๒ (ลงชื่อ)..... (นายอนุพงศ์ จงหวัง) (ตำแหน่ง) ผอ.แขวงทางหลวงชนบทปัตตานี (วันที่) 24 ก.พ. 2561	การลงทะเบียน ได้ลงทะเบียนเป็นทางหลวงท้องถิ่น ชั้นที่ ๖ (นอกเขตเมือง) เสร็จเรียบร้อยแล้ว ตั้งแต่วันที่..... (ลงชื่อ)..... (นายณวัฒน์ เพ็ชรพรหม)... (ตำแหน่ง) ท้องถิ่นจังหวัดปัตตานี (วันที่) 24 ก.พ. 2561

หมายเหตุ : การพิจารณาระบุชั้นทางสำหรับการลงทะเบียนทางหลวงท้องถิ่น

๑) กรณีเป็นถนนในเขตเมือง/ในเขตชุมชนให้พิจารณาองค์ประกอบหลักตามประกาศกรมทางหลวงชนบท เรื่อง
 มาตรฐานและลักษณะของทางหลวงฯเกี่ยวกับทางหลวงท้องถิ่น ๕ ประการดังนี้ (๑) ประเภทผิวจราจร (๒) จำนวนช่องจราจรต่อ
 ทิศทาง (๓) ความกว้างของช่องจราจร (๔) ความกว้างของทางเท้า/ไหล่ทาง และ (๕) มีราง/ท่อระบายน้ำเป็นไปตามประกาศฯ

๒) กรณีเป็นถนนนอกเขตเมือง/นอกเขตชุมชนให้พิจารณาองค์ประกอบหลักตามประกาศกรมทางหลวงชนบท เรื่อง
 มาตรฐานและลักษณะของทางหลวงฯเกี่ยวกับทางหลวงท้องถิ่น ๔ ประการดังนี้ (๑) ประเภทผิวจราจร (๒) จำนวนช่องจราจรต่อ
 ทิศทาง (๓) ความกว้างของช่องจราจร และ (๔) ความกว้างของไหล่ทางเป็นไปตามประกาศฯ

รายละเอียดถนนที่ลงทะเบียน

ให้กรอกข้อความ และกาเครื่องหมายถูกในช่อง ให้ครบถ้วนเพื่อใช้ประกอบการพิจารณา
ลงทะเบียนทางหลวงท้องถิ่น

๑. หน่วยงานเจ้าของถนน ชื่อเทศบาลตำบลต้นยาง ได้ดำเนินการ ก่อสร้างถนน รับโอนถนนมาจาก
(กรมทางหลวง กรมทางหลวงชนบท กรมชลประทาน สำนักงานการปฏิรูปที่ดินเพื่อ
เกษตรกรรม กรมส่งเสริมสหกรณ์ อื่นๆระบุ.....)

ชื่อ ถนน เทศบาล ๖ ซอย ๖/๔ ตำบลมะนังยง อำเภอยะหริ่ง จังหวัดปัตตานี ระยะทาง ๐.๒๖๐ กิโลเมตร

๒. ลักษณะของถนน

๒.๑ จุดเริ่มต้น กม. ๐+๐๐๐ พิกัด LAT ๐๗๖๕๙๐๓ LONG ๐๗๕๔๑๒๘

๒.๒ จุดสิ้นสุด กม. ๐+๑๒๕ พิกัด LAT ๐๗๖๕๙๒๖ LONG ๐๗๕๔๐๓๘

ช่วงที่	เขตทาง (ม.)	ระยะทาง (กม.)	ผิวจราจร		ไหล่ทาง		ทางเท้า		หมายเหตุ
			ประเภท	กว้าง (ม.)	ประเภท	กว้าง (ม.)	ประเภท	กว้าง (ม.)	
๑	๕.๐๐	๐.๑๒๕	ค.ส.ล.	๔.๐๐	-	-	-	-	-
	รวม	๐.๑๒๕							

๓. ก่อสร้างแล้วเสร็จปี พ.ศ.๒๕๔๕.....(ถ้ามีข้อมูล)

๔. ทางระบายน้ำ หรือท่อระบายน้ำข้างทาง มี ความยาว๑๒๕.... เมตร ไม่มี

๕. แหล่งชุมชนพักอาศัยสองข้างทาง (๑ แห่ง หนาแน่นไม่น้อยกว่า ๒๐ หลังคาเรือน)-.... แห่ง

๖. ภาพถ่ายประกอบ

๖.๑ ถนนที่มีความยาวน้อยกว่า ๑.๐๐ กม. ให้แนบภาพถ่ายจุดเริ่มต้นถนน จุดสิ้นสุดถนน และสภาพถนน
โดยทั่วไป รวมจำนวนไม่น้อยกว่า ๓ รูป

๖.๒ ถนนที่มีความยาวมากกว่า ๑.๐๐ กม.ขึ้นไป ให้แนบภาพถ่ายจุดเริ่มต้นถนน จุดสิ้นสุดถนน และสภาพถนน
โดยทั่วไปทุกช่วง กม. อย่างน้อย กม. ละ ๑ รูป

หมายเหตุ: การกรอกข้อมูลในตารางจะกรอกข้อมูลออกเป็นช่วงๆเมื่อลักษณะทางกายภาพของถนน เช่น เขตทาง
ประเภท (ผิวจราจร, ไหล่ทาง และทางเท้า) และความกว้าง (ผิวจราจร, ไหล่ทาง และทางเท้า) เปลี่ยนแปลงไป

ถนนเทศบาล ๖ ซอย ๖/๔



กม.....๐+๐๐๐.....
(จุดเริ่มต้นถนน)

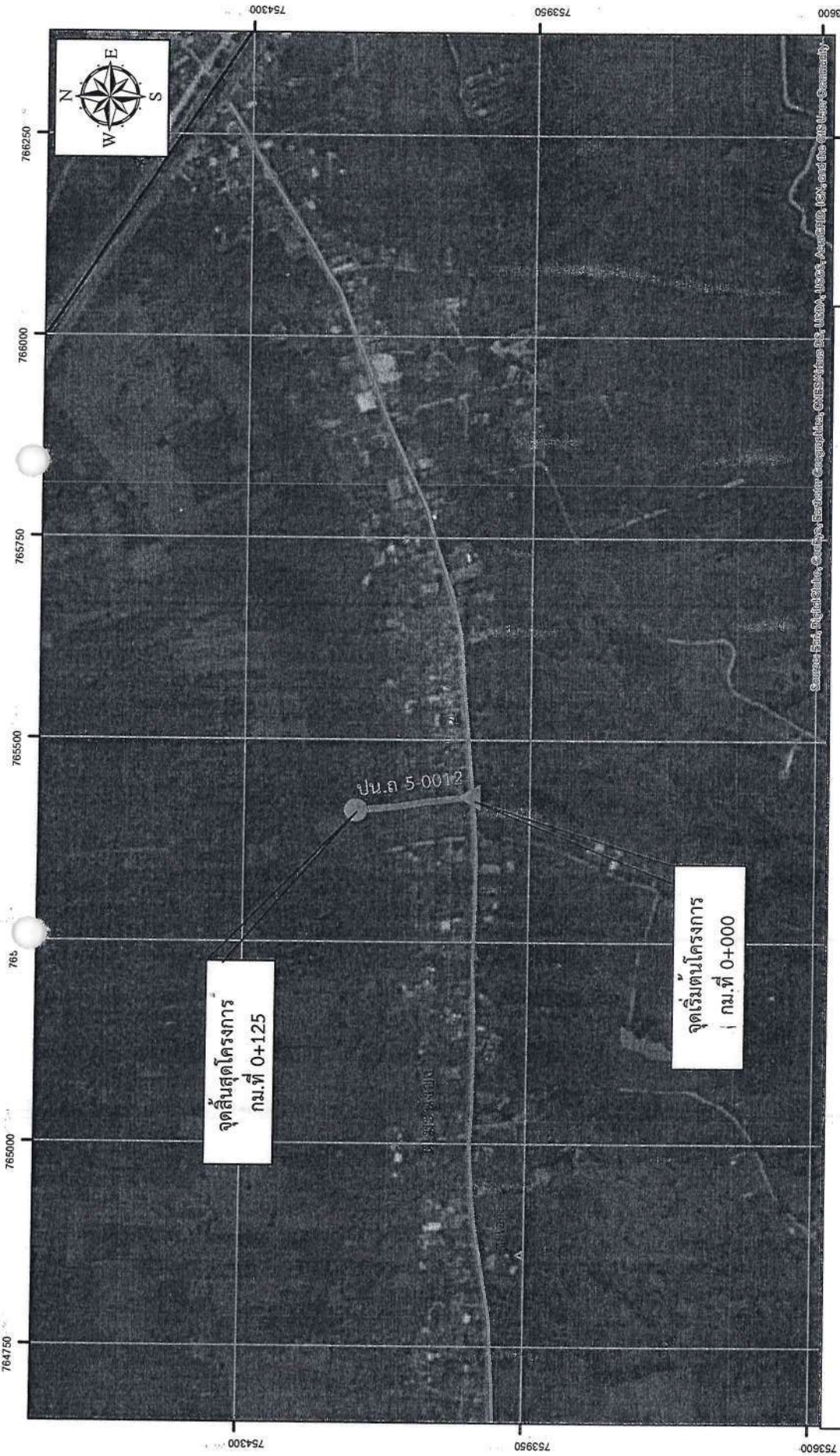


กม.....๐+๐๕๐.....



กม.....๐+๑๒๕.....
(จุดสิ้นสุดถนน)

(ลงชื่อ)  ผู้ให้ข้อมูล
นายวันอาลี แวสะมาแอ
ตำแหน่ง (นายช่างโยธาชำนาญงาน)



คำอธิบายสัญลักษณ์

- จุดศูนย์กลาง
- ▲ จุดเริ่มต้น
- ★ สถานีขนส่งสาธารณะ
- ▲ เขตก่อสร้าง
- ป.น.ถ 5-0012
- ทรัพย์สินของป.ถ.บ.

ประเภทถนน

- ถนนสายหลัก
- ถนนสายรอง
- ถนนสายย่อย
- ถนนสายพิเศษ
- ถนนสายพิเศษ

แผนที่ 1:7,000

สายป.น.ถ 5-0012 สายถนนเทศบาล 6 ซอย 6/4
ตำบลมะม่วง อำเภอยะหริ่ง จังหวัดปัตตานี ระยะทาง 0.125 กิโลเมตร
(พิจารณาจากระยะทาง ลาดยาง 0.000 กม., คอนกรีต 0.125 กม., ลูกกรง 0.000 กม.)

หนังสือรับรองแนวเขตทางสาธารณประโยชน์


หน่วยงานเทศบาลตำบลต้นหยง

ตามที่หน่วยงานเทศบาลตำบลต้นหยง ได้ดำเนินการก่อสร้างถนนในเขตพื้นที่ ตำบลมะนังยง อำเภอยะหริ่ง จังหวัดปัตตานี ตามรายละเอียดดังนี้ วันที่...๒...เดือน...กรกฎาคม...พ.ศ..๒๕๖๑...

ลำดับ ที่	ชื่อถนน	ระยะทาง (กม.)	ผิวจราจรกว้าง (ม.)						รัศมีเขตทางจาก ศูนย์กลางถนน (ม.)		เขตทาง กว้าง (ม.)	หมายเหตุ	
			คสล.	ลาดยาง	ลูกรัง	อื่นๆ	ทางเท้า	ไหล่ทาง	ซ้ายทาง	ขวาทาง			
๑	ถนนเทศบาล ๖ ซอย ๖/๔	๐.๑๒๕	๔.๐๐							๒.๕๐	๒.๕๐	๕.๐๐	

ข้าพเจ้า นายสาเหมาหมัด อลิดรูส ตำแหน่งนายกเทศมนตรีตำบลต้นหยง ขอรับรองว่าถนนสายดังกล่าวข้างต้นได้ใช้เป็นที่ทางสาธารณประโยชน์ และยินยอมให้ดำเนินการขอลงทะเบียนเป็นทางหลวงท้องถิ่นต่อไป

หมายเหตุ : กรณีหากไม่มีการอุทิต์ที่ดินหรือไม่ได้ซื้อที่ดินตามระเบียบพัสดุหรือไม่ได้มีการเวนคืนที่ดินเป็นเขตทางหลวงให้ อบท. รับรองแนวเขตทางสาธารณะฯเป็นเอกสารประกอบค่าของลงทะเบียนด้วย

(ลงชื่อ).....


(นายสาเหมาหมัด อลิดรูส)
 (ตำแหน่ง) นายกเทศมนตรีตำบลต้นหยง



แบบ ทถ.๑

ที่ ปน ๕๒๘๐๓/๒๙๓

เทศบาลตำบลต้นหยง
ถนนเพชรเกษม ปน ๙๔๑๕๐

๕ กรกฎาคม ๒๕๖๑

เรื่อง ขอลงทะเบียนเป็นทางหลวงท้องถิ่น

เรียน ผู้ว่าราชการจังหวัดปัตตานี

ด้วยเทศบาลตำบลต้นหยง ได้ดำเนินการ ก่อสร้างถนน รับโอนถนนมาจาก (กรมทางหลวง กรมทางหลวงชนบท กรมชลประทาน สำนักงานการปฏิรูปที่ดินเพื่อเกษตรกรรม กรมส่งเสริมสหกรณ์ อื่นๆระบุ.....) ชื่อ ถนนเทศบาล ๖ ซอย ๖/๕ จาก กม ๐+๐๐๐ ถึง กม ๐+๓๕๐ ตำบลมะนังยง อำเภอยะหริ่ง จังหวัดปัตตานี ระยะทาง ๐.๓๕๐ กิโลเมตร ประเภทผิวจราจร (คอนกรีต ลาดยาง ลูกรัง อื่นๆระบุ.....) ขอลงทะเบียนถนนดังกล่าวเป็นทางหลวงท้องถิ่น ตามมาตรา ๑๓(๓) แห่งพระราชบัญญัติทางหลวง พ.ศ. ๒๕๓๕ แก้ไขเพิ่มเติมโดยพระราชบัญญัติทางหลวง (ฉบับที่ ๒) พ.ศ. ๒๕๔๙ พร้อมนี้ได้แนบรายละเอียดเอกสารเพื่อประกอบการพิจารณาดังต่อไปนี้

- แผนที่แนวเส้นทาง มาตราส่วน ๑ : ๗,๐๐๐ ๑ : ๕๐,๐๐๐ อื่นๆ.....
- รายละเอียดของเส้นทาง (แบบ ทถ.๓)
- บัญชีเอกสารแสดงสิทธิในแนวเขตทาง
- สำเนาหนังสือให้ หรือสละการครอบครองสิทธิในที่ดินหรือหนังสืออุทิศที่ดินเพื่อเป็นทางสาธารณประโยชน์ของเจ้าของที่ดินหรือผู้ครอบครอง (แบบ ทถ.๔)
- สำเนาคำสั่งการเปลี่ยนประเภททางหลวงตามมาตรา ๑๖(๒) แห่งพระราชบัญญัติทางหลวง พ.ศ. ๒๕๓๕ แก้ไขเพิ่มเติม โดยพระราชบัญญัติทางหลวง (ฉบับที่ ๒) พ.ศ. ๒๕๔๙
- หนังสือรับรองของนาย กอปท.ที่รับรองแนวเขตทางเพื่อเป็นทางสาธารณประโยชน์ (แบบ ทถ.๕)

จึงเรียนมาเพื่อโปรดพิจารณาลงทะเบียนเป็นทางหลวงท้องถิ่นชั้นที่ ๖ (นอกเขตเมือง) ต่อไป

(ลงชื่อ).....ผู้เสนอลงทะเบียน

(นายสาเหมุหามัด อัลอิตรัส)

นายกเทศมนตรีตำบลต้นหยง

แบบการลงทะเบียนเป็นทางหลวงท้องถิ่น

ชื่อ ถนนเทศบาล ๖ ซอย ๖/๕

จาก กม ๐+๐๐๐ ถึง กม ๐+๓๕๐ ตำบลมะนังยง อำเภอยะหริ่ง จังหวัดปัตตานี

ระยะทาง ๐.๓๕๐ กิโลเมตร ประเภทผิวจราจร ค.ส.ล. เป็นถนนที่ท้องถิ่นดำเนินการก่อสร้างเอง เป็นถนน
รับโอนมาจากหน่วยงานเจ้าของถนน ชื่อเทศบาลตำบลตันหยง

ผลการตรวจสอบและความเห็นประกอบการพิจารณา	คำสั่ง
<input type="checkbox"/> เป็นถนนในเขตเมือง/ในเขตชุมชน - ประเภทผิวจราจร..... - จำนวนช่องจราจรต่อทิศทาง.....ช่อง - ความกว้างของช่องจราจร.....เมตร - ความกว้างของทางเท้า / ไหล่ทาง.....เมตร - มีรางหรือท่อระบายน้ำตามยาวถนน.....เมตร <input checked="" type="checkbox"/> เป็นถนนนอกเขตเมือง/นอกเขตชุมชน - ประเภทผิวจราจร ค.ส.ล. - จำนวนช่องจราจรต่อทิศทาง.....๑.....ช่อง - ความกว้างของช่องจราจร.....๔.๐๐.....เมตร - ความกว้างของไหล่ทาง.....๐.๕๐.....เมตร	ให้ลงทะเบียนเป็นทางหลวงท้องถิ่น ชั้นที่...๖ (นอกเขตเมือง)..ได้ (ลงชื่อ)..... (.....นายลิขัย เจริญทรัพย์.....) รองผู้ว่าราชการจังหวัด ปัตตานี (วันที่)..... ๒๔ ก.ย. ๒๕๕๑
พิจารณาแล้วเห็นควรรับลงทะเบียนเป็น ทางหลวงท้องถิ่นชั้นที่ ๖ (นอกเขตเมือง) รหัสสายทาง ปน ถ.๕-๐๐๑๓ (ลงชื่อ)..... (.....นายอนุพงศ์ จงหวัง.....) (ตำแหน่ง) ผอ.แขวงทางหลวงชนบทปัตตานี (วันที่)..... ๒๔ ก.ย. ๒๕๕๑	การลงทะเบียน ได้ลงทะเบียนเป็นทางหลวงท้องถิ่น ชั้นที่ ๖ (นอกเขตเมือง) เสร็จเรียบร้อยแล้ว ตั้งแต่วันที่..... (ลงชื่อ)..... (.....นายเพิ่ม เพ็ชรพรหม.....) (ตำแหน่ง)..... (วันที่)..... ๒๔ ก.ย. ๒๕๕๑

หมายเหตุ : การพิจารณาระบุชั้นทางสำหรับการลงทะเบียนทางหลวงท้องถิ่น

๑) กรณีเป็นถนนในเขตเมือง/ในเขตชุมชนให้พิจารณาองค์ประกอบหลักตามประกาศกรมทางหลวงชนบท เรื่อง มาตรฐานและลักษณะของทางหลวงฯเกี่ยวกับทางหลวงท้องถิ่น ๕ ประการดังนี้ (๑) ประเภทผิวจราจร (๒) จำนวนช่องจราจรต่อ ทิศทาง (๓) ความกว้างของช่องจราจร (๔) ความกว้างของทางเท้า/ไหล่ทาง และ (๕) มีราง/ท่อระบายน้ำเป็นไปตามประกาศฯ

๒) กรณีเป็นถนนนอกเขตเมือง/นอกเขตชุมชนให้พิจารณาองค์ประกอบหลักตามประกาศกรมทางหลวงชนบท เรื่อง มาตรฐานและลักษณะของทางหลวงฯเกี่ยวกับทางหลวงท้องถิ่น ๔ ประการดังนี้ (๑) ประเภทผิวจราจร (๒) จำนวนช่องจราจรต่อ ทิศทาง (๓) ความกว้างของช่องจราจร และ (๔) ความกว้างของไหล่ทางเป็นไปตามประกาศฯ

รายละเอียดถนนที่ลงทะเบียน

ให้กรอกข้อความ และกาเครื่องหมายถูกในช่อง ให้ครบถ้วนเพื่อใช้ประกอบการพิจารณาลงทะเบียนทางหลวงท้องถิ่น

๑. หน่วยงานเจ้าของถนน ชื่อเทศบาลตำบลต้นหยง ได้ดำเนินการ ก่อสร้างถนน รับโอนถนนมาจาก (กรมทางหลวง กรมทางหลวงชนบท กรมชลประทาน สำนักงานการปฏิรูปที่ดินเพื่อเกษตรกรรม กรมส่งเสริมสหกรณ์ อื่นๆระบุ.....)

ชื่อ ถนน เทศบาล ๖ ซอย ๖/๕ ตำบลมะนังยง อำเภอยะหริ่ง จังหวัดปัตตานี ระยะทาง ๐.๓๕๐ กิโลเมตร

๒. ลักษณะของถนน

๒.๑ จุดเริ่มต้น กม. ๐+๐๐๐

พิกัด LAT ๐๗๖๖๐๘๓

LONG ๐๗๕๓๘๗๐

๒.๒ จุดสิ้นสุด กม. ๐+๓๕๐

พิกัด LAT ๐๗๖๖๐๗๒

LONG ๐๗๕๔๑๙๘

ช่วงที่	เขตทาง (ม.)	ระยะทาง (กม.)	ผิวจราจร		ไหล่ทาง		ทางเท้า		หมายเหตุ
			ประเภท	กว้าง (ม.)	ประเภท	กว้าง (ม.)	ประเภท	กว้าง (ม.)	
๑	๕.๐๐	๐.๓๕๐	ค.ส.ล.	๔.๐๐	ลูกรัง	๐.๕๐	-	-	-
รวม		๐.๓๕๐							

๓. ก่อสร้างแล้วเสร็จปี พ.ศ.๒๕๔๙.....(ถ้ามีข้อมูล)

๔. ทางระบายน้ำ หรือท่อระบายน้ำข้างทาง มีความยาว-.... เมตร ไม่มี

๕. แหล่งชุมชนพักอาศัยสองข้างทาง (๑ แห่ง หนาแน่นไม่น้อยกว่า ๒๐ หลังคาเรือน)-.... แห่ง

๖. ภาพถ่ายประกอบ

๖.๑ ถนนที่มีความยาวน้อยกว่า ๑.๐๐ กม. ให้แนบภาพถ่ายจุดเริ่มต้นถนน จุดสิ้นสุดถนน และสภาพถนน โดยทั่วไป รวมจำนวนไม่น้อยกว่า ๓ รูป

๖.๒ ถนนที่มีความยาวมากกว่า ๑.๐๐ กม.ขึ้นไป ให้แนบภาพถ่ายจุดเริ่มต้นถนน จุดสิ้นสุดถนน และสภาพถนน โดยทั่วไปทุกช่วง กม. อย่างน้อย กม. ละ ๑ รูป

หมายเหตุ: การกรอกข้อมูลในตารางจะกรอกข้อมูลออกเป็นช่วงๆเมื่อลักษณะทางกายภาพของถนน เช่น เขตทาง ประเภท (ผิวจราจร, ไหล่ทาง และทางเท้า) และความกว้าง (ผิวจราจร, ไหล่ทาง และทางเท้า) เปลี่ยนแปลงไป


ถนนเทศบาล ๖ ซอย ๖/๕



กม....๐+๐๐๐
(จุดเริ่มต้นถนน)



กม....๐+๑๐๐...


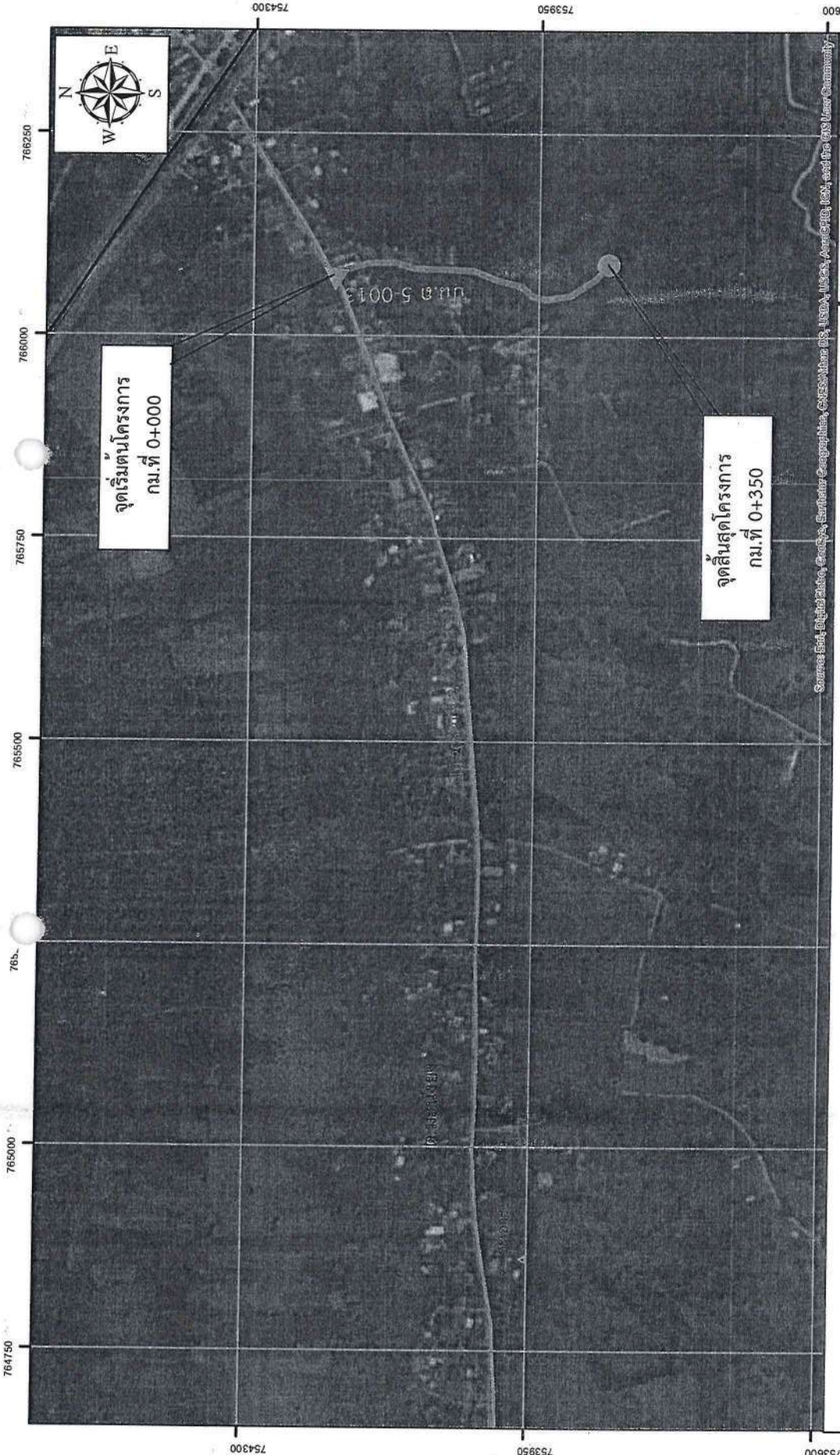


กม....๐+๒๐๐



กม....๐+๓๕๐
(จุดสิ้นสุดถนน)

(ลงชื่อ) ผู้ให้ข้อมูล
นายวันอาลี แวสะมาแอ
ตำแหน่ง (นายช่างโยธาชำนาญงาน)



แผนที่ 1:7,000

สายป.ถ 5-0013 สายถนนเทศบาล 6 ซอย 6/5
 ตำบลมะนังย อำเภอยะหริ่ง จังหวัดปัตตานี ระยะทาง 0.350 กิโลเมตร
 (ผิวจราจรประเภท ลาดยาง 0.000 กม., คอนกรีต 0.350 กม., ลูกรัง 0.000 กม.)

หนังสือรับรองแนวเขตทางสาธารณประโยชน์

หน่วยงานเทศบาลตำบลต้นหมย

ตามที่หน่วยงานเทศบาลตำบลต้นหมย ได้ดำเนินการก่อสร้างถนนในเขตพื้นที่ ตำบลมะนังยง อำเภอยะหริ่ง จังหวัดปัตตานี ตามรายละเอียดดังนี้ วันที่.....๒.....เดือน.....กรกฎาคม...พ.ศ..๒๕๖๑...

ลำดับ ที่	ชื่อถนน	ระยะทาง (กม.)	ผิวจราจรกว้าง (ม.)						รัศมีเขตทางจาก ศูนย์กลางถนน (ม.)		เขตทาง กว้าง (ม.)	หมายเหตุ	
			คสล.	ลาดยาง	ลูกรัง	อื่นๆ	ทางเท้า	ไหล่ทาง	ซ้ายทาง	ขวาทาง			
๑	ถนนเทศบาล ๖ ซอย ๖/๕	๐.๓๕๐	๔.๐๐						๐.๕๐	๒.๕๐	๒.๕๐	๕.๐๐	

ข้าพเจ้า นายสาเหมุหมัด อลิตรุส ตำแหน่งนายกเทศมนตรีตำบลต้นหมย ขอรับรองว่าถนนสายดังกล่าวข้างต้นได้ใช้เป็นทางสาธารณประโยชน์ และ
ยินยอมให้ดำเนินการขอลงทะเบียนเป็นทางหลวงท้องถิ่นต่อไป

หมายเหตุ : กรณีหากไม่มีการอุทิตินหรือไม่ได้ซื้อที่ดินตามระเบียบพัสดุหรือไม่ได้มีการเวนคืนที่ดินเป็น
เขตทางหลวงให้ อบท. รับรองแนวเขตทางสาธารณะฯเป็นเอกสารประกอบคำขอลงทะเบียนด้วย

(ลงชื่อ).....
(นายสาเหมุหมัด อลิตรุส)
(ตำแหน่ง) นายกเทศมนตรีตำบลต้นหมย



แบบ ทถ.๑

ที่ ปน ๕๒๘๐๓/๒๙๔

เทศบาลตำบลต้นหยง
ถนนเพชรเกษม ปน ๙๔๑๕๐

๕ กรกฎาคม ๒๕๖๑

เรื่อง ขอลงทะเบียนเป็นทางหลวงท้องถิ่น

เรียน ผู้ว่าราชการจังหวัดปัตตานี

ด้วยเทศบาลตำบลต้นหยง ได้ดำเนินการ ก่อสร้างถนน รับโอนถนนมาจาก
(กรมทางหลวง กรมทางหลวงชนบท กรมชลประทาน สำนักงานการปฏิรูปที่ดินเพื่อ
เกษตรกรรม กรมส่งเสริมสหกรณ์ อื่นๆระบุ.....) ชื่อ ถนนเทศบาล ๖ ซอย ๖/๗ จาก
กม ๐+๐๐๐ ถึง กม ๐+๑๔๐ ตำบลมะนังยง อำเภอยะหริ่ง จังหวัดปัตตานี ระยะทาง ๐.๑๔๐ กิโลเมตร
ประเภทผิวจราจร (คอนกรีต ลาดยาง ลูกรัง อื่นๆระบุ.....) ขอลงทะเบียนถนน
ดังกล่าวเป็นทางหลวงท้องถิ่น ตามมาตรา ๑๓(๓) แห่งพระราชบัญญัติทางหลวง พ.ศ. ๒๕๓๕ แก้ไขเพิ่มเติมโดย
พระราชบัญญัติทางหลวง (ฉบับที่ ๒) พ.ศ. ๒๕๔๙ พร้อมนี้ได้แนบรายละเอียดเอกสารเพื่อประกอบการ
พิจารณาดังต่อไปนี้

- แผนที่แนวเส้นทางมาตราส่วน ๑ : ๗,๐๐๐ ๑ : ๕๐,๐๐๐ อื่นๆ.....
- รายละเอียดของเส้นทาง (แบบ ทถ.๓)
- บัญชีเอกสารแสดงสิทธิในแนวเขตทาง
- สำเนาหนังสือให้ หรือสละการครอบครองสิทธิในที่ดินหรือหนังสืออุทิศที่ดินเพื่อเป็นทาง
สาธารณประโยชน์ของเจ้าของที่ดินหรือผู้ครอบครอง (แบบ ทถ.๔)
- สำเนาคำสั่งการเปลี่ยนประเภททางหลวงตามมาตรา ๑๖(๒) แห่งพระราชบัญญัติทางหลวง
พ.ศ. ๒๕๓๕ แก้ไขเพิ่มเติม โดยพระราชบัญญัติทางหลวง (ฉบับที่ ๒) พ.ศ. ๒๕๔๙
- หนังสือรับรองของนาย กอปท.ที่รับรองแนวเขตทางเพื่อเป็นทางสาธารณประโยชน์ (แบบ ทถ.๕)

จึงเรียนมาเพื่อโปรดพิจารณาลงทะเบียนเป็นทางหลวงท้องถิ่นชั้นที่ ๖ (นอกเขตเมือง) ต่อไป

(ลงชื่อ).....ผู้เสนอลงทะเบียน
(นายสาหะมุhammad อัลอิตรุส)
นายกเทศมนตรีตำบลต้นหยง

แบบการลงทะเบียนเป็นทางหลวงท้องถิ่น

ชื่อ ถนนเทศบาล ๖ ซอย ๖/๗

จาก กม ๐+๐๐๐ ถึง กม ๐+๑๔๐ ตำบลมะนังยง อำเภอยะหริ่ง จังหวัดปัตตานี

ระยะทาง ๐.๑๔๐ กิโลเมตร ประเภทผิวจราจร ค.ส.ล. เป็นถนนที่ท้องถิ่นดำเนินการก่อสร้างเอง เป็นถนน
รับโอนมาจากหน่วยงานเจ้าของถนน ชื่อเทศบาลตำบลตันหยง

ผลการตรวจสอบและความเห็นประกอบการพิจารณา	คำสั่ง
<input type="checkbox"/> เป็นถนนในเขตเมือง/ในเขตชุมชน - ประเภทผิวจราจร..... - จำนวนช่องจราจรต่อทิศทาง.....ช่อง - ความกว้างของช่องจราจร.....เมตร - ความกว้างของทางเท้า / ไหล่ทาง.....เมตร - มีรางหรือท่อระบายน้ำตามยาวถนน.....เมตร <input checked="" type="checkbox"/> เป็นถนนนอกเขตเมือง/นอกเขตชุมชน - ประเภทผิวจราจร ค.ส.ล. - จำนวนช่องจราจรต่อทิศทาง.....๑.....ช่อง - ความกว้างของช่องจราจร.....๔.๐๐.....เมตร - ความกว้างของไหล่ทาง.....-.....เมตร พิจารณาแล้วเห็นควรรับลงทะเบียนเป็น ทางหลวงท้องถิ่นชั้นที่ ๖ (นอกเขตเมือง) รหัสสายทาง ปน ถ.๕-๐๐๑๔ (ลงชื่อ)..... (..... นายอนุพงศ์ จงหวัง) (ตำแหน่ง) ผอ.แขวงทางหลวงชนบทปัตตานี (วันที่)..... ๒๔ ก.ย. ๒๕๖๑	ให้ลงทะเบียนเป็นทางหลวงท้องถิ่น ชั้นที่...๖ (นอกเขตเมือง)..ได้ (ลงชื่อ)..... (นายลือชัย เจริญทรัพย์) รองผู้ว่าราชการจังหวัด ปัตตานี (วันที่)..... ๒๔ ก.ย. ๒๕๖๑
	การลงทะเบียน
	ได้ลงทะเบียนเป็นทางหลวงท้องถิ่น ชั้นที่ ๖ (นอกเขตเมือง) เสร็จเรียบร้อยแล้ว ตั้งแต่วันที่..... (ลงชื่อ)..... (..... นายเพิ่ม เพ็ชรพรหม) (ตำแหน่ง)ท้องถิ่นจังหวัดปัตตานี ๒๔ ก.ย. ๒๕๖๑ (วันที่).....

หมายเหตุ : การพิจารณาระบุชั้นทางสำหรับการลงทะเบียนทางหลวงท้องถิ่น

๑) กรณีเป็นถนนในเขตเมือง/ในเขตชุมชนให้พิจารณาองค์ประกอบหลักตามประกาศกรมทางหลวงชนบท เรื่อง มาตรฐานและลักษณะของทางหลวงฯเกี่ยวกับทางหลวงท้องถิ่น ๕ ประการดังนี้ (๑) ประเภทผิวจราจร (๒) จำนวนช่องจราจรต่อ ทิศทาง (๓) ความกว้างของช่องจราจร (๔) ความกว้างของทางเท้า/ไหล่ทาง และ (๕) มีราง/ท่อระบายน้ำเป็นไปตามประกาศฯ

๒) กรณีเป็นถนนนอกเขตเมือง/นอกเขตชุมชนให้พิจารณาองค์ประกอบหลักตามประกาศกรมทางหลวงชนบท เรื่อง มาตรฐานและลักษณะของทางหลวงฯเกี่ยวกับทางหลวงท้องถิ่น ๔ ประการดังนี้ (๑) ประเภทผิวจราจร (๒) จำนวนช่องจราจรต่อ ทิศทาง (๓) ความกว้างของช่องจราจร และ (๔) ความกว้างของไหล่ทางเป็นไปตามประกาศฯ

รายละเอียดถนนที่ลงทะเบียน

ให้กรอกข้อความ และกาเครื่องหมายถูกในช่อง ให้ครบถ้วนเพื่อใช้ประกอบการพิจารณา
ลงทะเบียนทางหลวงท้องถิ่น

๑. หน่วยงานเจ้าของถนน ชื่อเทศบาลตำบลต้นหยง ได้ดำเนินการ ก่อสร้างถนน รับโอนถนนมาจาก
(กรมทางหลวง กรมทางหลวงชนบท กรมชลประทาน สำนักงานการปฏิรูปที่ดินเพื่อ
เกษตรกรรม กรมส่งเสริมสหกรณ์ อื่นๆระบุ.....)

ชื่อ ถนน เทศบาล ๖ ซอย ๖/๗ ตำบลมะนังยง อำเภอยะหริ่ง จังหวัดปัตตานี ระยะทาง ๐.๑๔๐ กิโลเมตร

๒. ลักษณะของถนน

๒.๑ จุดเริ่มต้น กม. ๐+๐๐๐ พิกัด LAT ๐๗๖๕๕๘๘ LONG ๐๗๕๔๐๒๐

๒.๒ จุดสิ้นสุด กม. ๐+๑๔๐ พิกัด LAT ๐๗๖๕๕๘๐ LONG ๐๗๕๔๑๕๗

ช่วงที่	เขตทาง (ม.)	ระยะทาง (กม.)	ผิวจราจร		ไหล่ทาง		ทางเท้า		หมายเหตุ
			ประเภท	กว้าง (ม.)	ประเภท	กว้าง (ม.)	ประเภท	กว้าง (ม.)	
๑	๕.๐๐	๐.๑๔๐	ค.ส.ล.	๕.๐๐	-	-	-	-	-
รวม		๐.๑๔๐							

๓. ก่อสร้างแล้วเสร็จปี พ.ศ.(ถ้ามีข้อมูล)

๔. ทางระบายน้ำ หรือท่อระบายน้ำข้างทาง มี ความยาว-.... เมตร ไม่มี

๕. แหล่งชุมชนพักอาศัยสองข้างทาง (๑ แห่ง หนาแน่นไม่น้อยกว่า ๒๐ หลังคาเรือน)-.... แห่ง

๖. ภาพถ่ายประกอบ

๖.๑ ถนนที่มีความยาวน้อยกว่า ๑.๐๐ กม. ให้แนบภาพถ่ายจุดเริ่มต้นถนน จุดสิ้นสุดถนน และสภาพถนน
โดยทั่วไป รวมจำนวนไม่น้อยกว่า ๓ รูป

๖.๒ ถนนที่มีความยาวมากกว่า ๑.๐๐ กม.ขึ้นไป ให้แนบภาพถ่ายจุดเริ่มต้นถนน จุดสิ้นสุดถนน และสภาพถนน
โดยทั่วไปทุกช่วง กม. อย่างน้อย กม. ละ ๑ รูป

หมายเหตุ: การกรอกข้อมูลในตารางจะกรอกข้อมูลออกเป็นช่วงๆเมื่อลักษณะทางกายภาพของถนน เช่น เขตทาง
ประเภท (ผิวจราจร, ไหล่ทาง และทางเท้า) และความกว้าง (ผิวจราจร, ไหล่ทาง และทางเท้า) เปลี่ยนแปลงไป

ถนนเทศบาล ๖ ซอย ๖/๗



กม...๐+๐๐๐
(จุดเริ่มต้นถนน)




กม...๐+๐๕๐



กม...๐+๑๔๐
(จุดสิ้นสุดถนน)

(ลงชื่อ) ผู้ให้ข้อมูล
นายวันอาลี แวสะมาแอ
ตำแหน่ง (นายช่างโยธาชำนาญงาน)



สัญลักษณ์จุดตัดถนน

- จุดตัด
- ▲ จุดเริ่มต้น
- ★ สถานีขนส่งสาธารณะ
- ▲ ซากปรักหักพังโบราณ

เส้นขอบเขตที่ดิน

- ▭ เขตป่าสงวน
- ▭ เขตชลประทาน
- ▭ เขตเทศบาล
- ▭ เขตชลประทาน

เส้นขอบเขตถนน

- ▬ ถนน 5-0014
- ▬ ถนนชุมชนอื่น ๆ

แผนที่ 1:7,000

สายป.น.ถ 5-0014 สายถนนเทศบาล 6 ซอย 6/7 ตำบลมะนังยง อำเภอยะหริ่ง จังหวัดปัตตานี ระยะทาง 0.140 กิโลเมตร (ผิวจราจรประเภท ลาดยาง 0.000 กม., คอนกรีต 0.140 กม., ลูกรัง 0.000 กม.)

หนังสือรับรองแนวเขตทางสาธารณประโยชน์

หน่วยงานเทศบาลตำบลต้นหยง

วันที่ ๒๐ เดือน กรกฎาคม พ.ศ. ๒๕๖๑

ตามที่หน่วยงานเทศบาลตำบลต้นหยง ได้ดำเนินการก่อสร้างถนนในเขตพื้นที่ ตำบลมะม่วง อำเภอยะหริ่ง จังหวัดปัตตานี ตามรายละเอียดดังนี้

ลำดับ ที่	ชื่อถนน	ระยะทาง (กม.)	ผิวจราจรกว้าง (ม.)						รัศมีเขตทางจาก ศูนย์กลางถนน (ม.)	เขตทาง กว้าง (ม.)	หมายเหตุ	
			คสล.	ลาดยาง	ลูกรัง	อื่นๆ	ทางเท้า	ไหล่ทาง				ซ้ายทาง
๑	ถนนเทศบาล ๖ ซอย ๖/๗	๐.๑๔๐	๔.๐๐						๒.๕๐	๒.๕๐	๕.๐๐	

ข้าพเจ้า นายสาเหมุหามัต อัคริรุส ตำแหน่งนายกเทศมนตรีตำบลต้นหยง ขอรับรองว่าถนนสายดังกล่าวข้างต้นได้ใช้เป็นทางสาธารณประโยชน์ และ
ยินยอมให้ดำเนินการขอลงทะเบียนเป็นทางหลวงต่อไป

หมายเหตุ : กรณีหากไม่มีการอุทิตดินหรือไม่ได้ซื้อที่ดินตามระเบียบพัสดุหรือไม่ได้มีการเวนคืนที่ดินเป็น
เขตทางหลวงให้ อบท. รับรองแนวเขตทางสาธารณะฯเป็นเอกสารประกอบคำขอลงทะเบียนด้วย

(ลงชื่อ).....
(นายสาเหมุหามัต อัคริรุส)
(ตำแหน่ง) นายกเทศมนตรีตำบลต้นหยง



ที่ ปน ๕๒๘๐๓/๒๙๕

เทศบาลตำบลต้นยาง
ถนนเพชรเกษม ปน ๙๔๑๕๐

๕ กรกฎาคม ๒๕๖๑

เรื่อง ขอลงทะเบียนเป็นทางหลวงท้องถิ่น

เรียน ผู้ว่าราชการจังหวัดปัตตานี

ด้วยเทศบาลตำบลต้นยาง ได้ดำเนินการ ก่อสร้างถนน รับโอนถนนมาจาก (กรมทางหลวง กรมทางหลวงชนบท กรมชลประทาน สำนักงานการปฏิรูปที่ดินเพื่อเกษตรกรรม กรมส่งเสริมสหกรณ์ อื่นๆระบุ.....) ชื่อ ถนนเทศบาล ๘ ซอย ๘/๑ จาก กม ๐+๐๐๐ ถึง กม ๐+๑๗๐ ตำบลมะนังยง อำเภอยะหริ่ง จังหวัดปัตตานี ระยะทาง ๐.๑๗๐ กิโลเมตร ประเภทผิวจราจร (คอนกรีต ลาดยาง ลูกรัง อื่นๆระบุ.....) ขอลงทะเบียนถนนดังกล่าวเป็นทางหลวงท้องถิ่น ตามมาตรา ๑๓(๓) แห่งพระราชบัญญัติทางหลวง พ.ศ. ๒๕๓๕ แก้ไขเพิ่มเติมโดยพระราชบัญญัติทางหลวง (ฉบับที่ ๒) พ.ศ. ๒๕๔๙ พร้อมนี้ได้แนบรายละเอียดเอกสารเพื่อประกอบการพิจารณาดังต่อไปนี้

- แผนที่แนวเส้นทางมาตราส่วน ๑ : ๗,๐๐๐ ๑ : ๕๐,๐๐๐ อื่นๆ.....
- รายละเอียดของเส้นทาง (แบบ ทถ.๓)
- บัญชีเอกสารแสดงสิทธิในแนวเขตทาง
- สำเนาหนังสือให้ หรือสละการครอบครองสิทธิในที่ดินหรือหนังสืออุทิศที่ดินเพื่อเป็นทางสาธารณประโยชน์ของเจ้าของที่ดินหรือผู้ครอบครอง (แบบ ทถ.๔)
- สำเนาคำสั่งการเปลี่ยนประเภททางหลวงตามมาตรา ๑๖(๒) แห่งพระราชบัญญัติทางหลวง พ.ศ. ๒๕๓๕ แก้ไขเพิ่มเติม โดยพระราชบัญญัติทางหลวง (ฉบับที่ ๒) พ.ศ. ๒๕๔๙
- หนังสือรับรองของนายก อบท.ที่รับรองแนวเขตทางเพื่อเป็นทางสาธารณประโยชน์ (แบบ ทถ.๕)

จึงเรียนมาเพื่อโปรดพิจารณาลงทะเบียนเป็นทางหลวงท้องถิ่นชั้นที่ ๖ (นอกเขตเมือง) ต่อไป

(ลงชื่อ).....ผู้เสนอลงทะเบียน

(นายสาเหมุหมัด อัลอิตรุส)

นายกเทศมนตรีตำบลต้นยาง

แบบการลงทะเบียนเป็นทางหลวงท้องถิ่น

ชื่อ ถนนเทศบาล ๘ ซอย ๘/๑.....
 จาก กม ๐+๐๐๐ ถึง กม ๐+๑๗๐ ตำบลมะนังยง อำเภอยะหริ่ง จังหวัดปัตตานี.....
 ระยะทาง ๐.๑๗๐ กิโลเมตร ประเภทผิวจราจร ค.ส.ล. เป็นถนนที่ท้องถิ่นดำเนินการก่อสร้างเอง เป็นถนน
 รับโอนมาจากหน่วยงานเจ้าของถนน ชื่อเทศบาลตำบลต้นหยง.....

ผลการตรวจสอบและความคิดเห็นประกอบการพิจารณา	คำสั่ง
<input type="checkbox"/> เป็นถนนในเขตเมือง/ในเขตชุมชน - ประเภทผิวจราจร..... - จำนวนช่องจราจรต่อทิศทาง.....ช่อง - ความกว้างของช่องจราจร.....เมตร - ความกว้างของทางเท้า / ไหล่ทาง.....เมตร - มีรางหรือท่อระบายน้ำตามยาวถนน.....เมตร <input checked="" type="checkbox"/> เป็นถนนนอกเขตเมือง/นอกเขตชุมชน - ประเภทผิวจราจร ค.ส.ล. - จำนวนช่องจราจรต่อทิศทาง.....๑.....ช่อง - ความกว้างของช่องจราจร.....๕.๐๐.....เมตร - ความกว้างของไหล่ทาง.....๐.๕.....เมตร	ให้ลงทะเบียนเป็นทางหลวงท้องถิ่น ชั้นที่...๖ (นอกเขตเมือง) ได้ (ลงชื่อ)..... (นายลือชัย เจริญทรัพย์) รองผู้ว่าราชการจังหวัด ปฏิบัติราชการแทน (วันที่)..... 24 ก.ย. 2561
พิจารณาแล้วเห็นควรรับลงทะเบียนเป็น ทางหลวงท้องถิ่นชั้นที่ ๖ (นอกเขตเมือง) รหัสสายทาง ปน ถ.๕-๐๐๑๕ (ลงชื่อ)..... (นายอนุพงศ์ จงหวัง) (ตำแหน่ง) ผอ.แขวงทางหลวงชนบทปัตตานี (วันที่)..... 12 ก.ย. 2561	การลงทะเบียน ได้ลงทะเบียนเป็นทางหลวงท้องถิ่น ชั้นที่ ๖ (นอกเขตเมือง) เสร็จเรียบร้อยแล้ว ตั้งแต่วันที่..... (ลงชื่อ)..... (นายเพิ่ม เพ็ชรพรหม) (ตำแหน่ง)ท้องถิ่นจังหวัดปัตตานี (วันที่)..... 24 ก.ย. 2561

หมายเหตุ : การพิจารณาระบุชั้นทางสำหรับการลงทะเบียนทางหลวงท้องถิ่น

๑) กรณีเป็นถนนในเขตเมือง/ในเขตชุมชนให้พิจารณาองค์ประกอบหลักตามประกาศกรมทางหลวงชนบท เรื่อง
 มาตรฐานและลักษณะของทางหลวงฯเกี่ยวกับทางหลวงท้องถิ่น ๕ ประการดังนี้ (๑) ประเภทผิวจราจร (๒) จำนวนช่องจราจรต่อ
 ทิศทาง (๓) ความกว้างของช่องจราจร (๔) ความกว้างของทางเท้า/ไหล่ทาง และ (๕) มีราง/ท่อระบายน้ำเป็นไปตามประกาศฯ

๒) กรณีเป็นถนนนอกเขตเมือง/นอกเขตชุมชนให้พิจารณาองค์ประกอบหลักตามประกาศกรมทางหลวงชนบท เรื่อง
 มาตรฐานและลักษณะของทางหลวงฯเกี่ยวกับทางหลวงท้องถิ่น ๔ ประการดังนี้ (๑) ประเภทผิวจราจร (๒) จำนวนช่องจราจรต่อ
 ทิศทาง (๓) ความกว้างของช่องจราจร และ (๔) ความกว้างของไหล่ทางเป็นไปตามประกาศฯ

แบบ ทถ.๓

รายละเอียดถนนที่ลงทะเบียน

ให้กรอกข้อความ และกาเครื่องหมายถูกในช่อง ให้ครบถ้วนเพื่อใช้ประกอบการพิจารณา
ลงทะเบียนทางหลวงท้องถิ่น

๑. หน่วยงานเจ้าของถนน ชื่อเทศบาลตำบลต้นหยง ได้ดำเนินการ ก่อสร้างถนน รับโอนถนนมาจาก
(กรมทางหลวง กรมทางหลวงชนบท กรมชลประทาน สำนักงานการปฏิรูปที่ดินเพื่อ
เกษตรกรรม กรมส่งเสริมสหกรณ์ อื่นๆระบุ.....)

ชื่อ ถนน เทศบาล ๘ ซอย ๘/๑ ตำบลมะนังยง อำเภอยะหริ่ง จังหวัดปัตตานี ระยะทาง ๐.๑๗๐ กิโลเมตร

๒. ลักษณะของถนน

๒.๑ จุดเริ่มต้น กม. ๐+๐๐๐ พิกัด LAT ๐๗๖๕๑๔๙ LONG ๐๗๕๓๘๒๗

๒.๒ จุดสิ้นสุด กม. ๐+๑๗๐ พิกัด LAT ๐๗๖๕๓๐๕ LONG ๐๗๕๓๗๙๔

ช่วงที่	เขตทาง (ม.)	ระยะทาง (กม.)	ผิวจราจร		ไหล่ทาง		ทางเท้า		หมายเหตุ
			ประเภท	กว้าง (ม.)	ประเภท	กว้าง (ม.)	ประเภท	กว้าง (ม.)	
๑	๖.๐๐	๐.๑๗๐	ค.ส.ถ.	๕.๐๐	ลูกรัง	๐.๕๐	-	-	-
รวม		๐.๑๗๐							

๓. ก่อสร้างแล้วเสร็จปี พ.ศ.(ถ้ามีข้อมูล)

๔. ทางระบายน้ำ หรือท่อระบายน้ำข้างทาง มี ความยาว-.... เมตร ไม่มี

๕. แหล่งชุมชนพักอาศัยสองข้างทาง (๑ แห่ง หนาแน่นไม่น้อยกว่า ๒๐ หลังคาเรือน)-.... แห่ง

๖. ภาพถ่ายประกอบ

๖.๑ ถนนที่มีความยาวน้อยกว่า ๑.๐๐ กม. ให้แนบภาพถ่ายจุดเริ่มต้นถนน จุดสิ้นสุดถนน และสภาพถนน
โดยทั่วไป รวมจำนวนไม่น้อยกว่า ๓ รูป

๖.๒ ถนนที่มีความยาวมากกว่า ๑.๐๐ กม.ขึ้นไป ให้แนบภาพถ่ายจุดเริ่มต้นถนน จุดสิ้นสุดถนน และสภาพถนน
โดยทั่วไปทุกช่วง กม. อย่างน้อย กม. ละ ๑ รูป

หมายเหตุ: การกรอกข้อมูลในตารางจะกรอกข้อมูลออกเป็นช่วงๆเมื่อลักษณะทางกายภาพของถนน เช่น เขตทาง
ประเภท (ผิวจราจร, ไหล่ทาง และทางเท้า) และความกว้าง (ผิวจราจร, ไหล่ทาง และทางเท้า) เปลี่ยนแปลงไป

ถนนเทศบาล ๘ ซอย ๘/๑



กม...๐+๐๐๐...
(จุดเริ่มต้นถนน)



กม...๐+๑๐๐...



กม....๐+๑๗๐....
(จุดสิ้นสุดถนน)

(ลงชื่อ)  ผู้ให้ข้อมูล
นายวันอาลี แวสะมาแอ
ตำแหน่ง (นายช่างโยธาชำนาญงาน)



แผนที่ 1:7,000

สายป.ถ 5-0015 สายถนนเทศบาล 6 ซอย 8/1
 ตำบลมะนังยง อำเภอยะหริ่ง จังหวัดปัตตานี ระยะทาง 0.170 กิโลเมตร
 (ผิวจราจรประเภท ลาดยาง 0.000 กม., คอนกรีต 0.170 กม., ดูกรัง 0.000 กม.)

ข้อมูลรายละเอียดถนน 766250

● จุดสิ้นสุด	▬ ทางหลวงแผ่นดิน
▲ จุดเริ่มต้น	▬ ถนนจังหวัด
☆ สถานีรถไฟ	▬ ถนนอำเภอ
▲ สถานีขนส่งผู้โดยสาร	▬ ถนนตำบล
▬ ป.ถ 5-0015	▬ ถนนหมู่บ้าน
▬ ทางหลวงชนบท	

หนังสือรับรองแนวเขตทางสาธารณประโยชน์

หน่วยงานเทศบาลตำบลต้นหมย

ตามที่หน่วยงานเทศบาลตำบลต้นหมย ได้ดำเนินการก่อสร้างถนนในเขตพื้นที่ ตำบลมะม่วง อำเภอชะเอม จังหวัดปัตตานี ตามรายละเอียดดังนี้ วันที่...๒...เดือน...กรกฎาคม...พ.ศ..๒๕๖๑....

ลำดับ ที่	ชื่อถนน	ระยะทาง (กม.)	ผิวจราจรกว้าง (ม.)					รัศมีเขตทางจาก ศูนย์กลางถนน (ม.)		เขตทาง กว้าง (ม.)	หมายเหตุ	
			คสล.	ลาดยาง	ลูกรัง	อื่นๆ	ทางเท้า	ไหล่ทาง	ซ้ายทาง			ขวาทาง
๑	ถนนเทศบาล ๘ ซอย ๘/๑	๐.๑๗๐	๕.๐๐					๐.๕๐	๓.๐๐	๓.๐๐	๖.๐๐	

ข้าพเจ้า นายสาเหมาหมัด อัลอิตุส ตำแหน่งนายกเทศมนตรีตำบลต้นหมย ขอรับรองว่าถนนสายดังกล่าวข้างต้นได้ใช้เป็นทางสาธารณประโยชน์ และยินยอมให้ดำเนินการขอลงทะเบียนเป็นทางหลวงท้องถิ่นต่อไป

หมายเหตุ : กรณีหากไม่มีการอุทิตที่ดินหรือไม่ได้ซื้อที่ดินตามระเบียบพัสดุหรือไม่ได้มีการเวนคืนที่ดินเป็นเขตทางหลวงให้ อบท. รับรองแนวเขตทางสาธารณะฯเป็นเอกสารประกอบคำขอลงทะเบียนด้วย

(ลงชื่อ).....
 (นายสาเหมาหมัด อัลอิตุส)
 (ตำแหน่ง) นายกเทศมนตรีตำบลต้นหมย



แบบ ทถ.๑

ที่ ปน ๕๒๘๐๓/๒๕๖

เทศบาลตำบลต้นหยง

ถนนเพชรเกษม ปน ๙๔๑๕๐

๕ กรกฎาคม ๒๕๖๑

เรื่อง ขอลงทะเบียนเป็นทางหลวงท้องถิ่น

เรียน ผู้ว่าราชการจังหวัดปัตตานี

ด้วยเทศบาลตำบลต้นหยง ได้ดำเนินการ ก่อสร้างถนน รับโอนถนนมาจาก (กรมทางหลวง กรมทางหลวงชนบท กรมชลประทาน สำนักงานการปฏิรูปที่ดินเพื่อเกษตรกรรม กรมส่งเสริมสหกรณ์ อื่นๆระบุ.....) ชื่อ ถนนเทศบาล ๖ ซอย ๖/๙ จาก กม ๐+๐๐๐ ถึง กม ๐+๐๙๕ ตำบลมะนังยง อำเภอยะหริ่ง จังหวัดปัตตานี ระยะทาง ๐.๐๙๕ กิโลเมตร ประเภทผิวจราจร (คอนกรีต ลาดยาง ลูกรัง อื่นๆระบุ.....) ขอลงทะเบียนถนนดังกล่าวเป็นทางหลวงท้องถิ่น ตามมาตรา ๑๓(๓) แห่งพระราชบัญญัติทางหลวง พ.ศ. ๒๕๓๕ แก้ไขเพิ่มเติมโดยพระราชบัญญัติทางหลวง (ฉบับที่ ๒) พ.ศ. ๒๕๔๙ พร้อมนี้ได้แนบรายละเอียดเอกสารเพื่อประกอบการพิจารณาดังต่อไปนี้

- แผนที่แนวเส้นทางมาตราส่วน ๑ : ๗,๐๐๐ ๑ : ๕๐,๐๐๐ อื่นๆ.....
 - รายละเอียดของเส้นทาง (แบบ ทถ.๓)
 - บัญชีเอกสารแสดงสิทธิในแนวเขตทาง
 - สำเนาหนังสือให้ หรือสละการครอบครองสิทธิในที่ดินหรือหนังสืออุทิศที่ดินเพื่อเป็นทางสาธารณประโยชน์ของเจ้าของที่ดินหรือผู้ครอบครอง (แบบ ทถ.๔)
 - สำเนาคำสั่งการเปลี่ยนประเภททางหลวงตามมาตรา ๑๖(๒) แห่งพระราชบัญญัติทางหลวง พ.ศ. ๒๕๓๕ แก้ไขเพิ่มเติม โดยพระราชบัญญัติทางหลวง (ฉบับที่ ๒) พ.ศ. ๒๕๔๙
 - หนังสือรับรองของนาย กอปท.ที่รับรองแนวเขตทางเพื่อเป็นทางสาธารณประโยชน์ (แบบ ทถ.๕)
- จึงเรียนมาเพื่อโปรดพิจารณาลงทะเบียนเป็นทางหลวงท้องถิ่นชั้นที่ ๖ (นอกเขตเมือง) ต่อไป


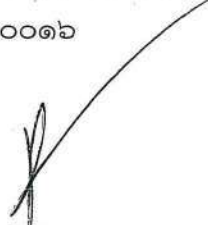

(ลงชื่อ).....ผู้เสนอลงทะเบียน

(นายสาเหมุหามัด อัลอิดรูส)

นายกเทศมนตรีตำบลต้นหยง

แบบการลงทะเบียนเป็นทางหลวงท้องถิ่น

ชื่อ ถนนเทศบาล ๖ ซอย ๖/๙.....
 จาก กม ๐+๐๐๐ ถึง กม ๐+๐๙๕ ตำบลมะนังยง อำเภอยะหริ่ง จังหวัดปัตตานี.....
 ระยะทาง ๐.๐๙๕ กิโลเมตร ประเภทผิวจราจร ค.ส.ล. เป็นถนนที่ท้องถิ่นดำเนินการก่อสร้างเอง เป็นถนน
 รับโอนมาจากหน่วยงานเจ้าของถนน ชื่อเทศบาลตำบลต้นหยง.....

ผลการตรวจสอบและความเห็นประกอบการพิจารณา	คำสั่ง
<input type="checkbox"/> เป็นถนนในเขตเมือง/ในเขตชุมชน - ประเภทผิวจราจร..... - จำนวนช่องจราจรต่อทิศทาง.....ช่อง - ความกว้างของช่องจราจร.....เมตร - ความกว้างของทางเท้า / ไหล่ทาง.....เมตร - มีรางหรือท่อระบายน้ำตามยาวถนน.....เมตร <input checked="" type="checkbox"/> เป็นถนนนอกเขตเมือง/นอกเขตชุมชน - ประเภทผิวจราจร ค.ส.ล. - จำนวนช่องจราจรต่อทิศทาง.....๑.....ช่อง - ความกว้างของช่องจราจร.....๕.๐๐.....เมตร - ความกว้างของไหล่ทาง.....-.....เมตร	ให้ลงทะเบียนเป็นทางหลวงท้องถิ่น ชั้นที่...๖ (นอกเขตเมือง) ได้  (ลงชื่อ)..... (นายสือชัย เจริญทรัพย์) รองผู้ว่าราชการจังหวัด ปฏิบัติราชการแทน (ผู้ว่าราชการจังหวัดปัตตานี) 24 ก.ย. 2561
พิจารณาแล้วเห็นควรรับลงทะเบียนเป็น ทางหลวงท้องถิ่นชั้นที่ ๖ (นอกเขตเมือง) รหัสสายทาง ปน ถ.๕-๐๐๑๖  (ลงชื่อ)..... (นายอนุพงศ์ จงหวัง) (ตำแหน่ง) ผอ.แขวงทางหลวงชนบทปัตตานี (วันที่) 24 ก.ย. 2561	การลงทะเบียน ได้ลงทะเบียนเป็นทางหลวงท้องถิ่น ชั้นที่ ๖ (นอกเขตเมือง) เสร็จเรียบร้อยแล้ว ตั้งแต่วันที่.....  (ลงชื่อ)..... (นายพิมพ์ เพ็ชรพรหม) (ตำแหน่ง) ด้งถิ่นจังหวัดปัตตานี (วันที่) 24 ก.ย. 2561

หมายเหตุ : การพิจารณาระบุชั้นทางสำหรับการลงทะเบียนทางหลวงท้องถิ่น

- กรณีเป็นถนนในเขตเมือง/ในเขตชุมชนให้พิจารณาองค์ประกอบหลักตามประกาศกรมทางหลวงชนบท เรื่อง มาตรฐานและลักษณะของทางหลวงฯเกี่ยวกับทางหลวงท้องถิ่น ๕ ประการดังนี้ (๑) ประเภทผิวจราจร (๒) จำนวนช่องจราจรต่อทิศทาง (๓) ความกว้างของช่องจราจร (๔) ความกว้างของทางเท้า/ไหล่ทาง และ (๕) มีราง/ท่อระบายน้ำเป็นไปตามประกาศฯ
- กรณีเป็นถนนนอกเขตเมือง/นอกเขตชุมชนให้พิจารณาองค์ประกอบหลักตามประกาศกรมทางหลวงชนบท เรื่อง มาตรฐานและลักษณะของทางหลวงฯเกี่ยวกับทางหลวงท้องถิ่น ๔ ประการดังนี้ (๑) ประเภทผิวจราจร (๒) จำนวนช่องจราจรต่อทิศทาง (๓) ความกว้างของช่องจราจร และ (๔) ความกว้างของไหล่ทางเป็นไปตามประกาศฯ

รายละเอียดถนนที่ลงทะเบียน

ให้กรอกข้อความ และกาเครื่องหมายถูกในช่อง ให้ครบถ้วนเพื่อใช้ประกอบการพิจารณา
ลงทะเบียนทางหลวงท้องถิ่น

๑. หน่วยงานเจ้าของถนน ชื่อเทศบาลตำบลต้นหยง ได้ดำเนินการ ก่อสร้างถนน รับโอนถนนมาจาก
(กรมทางหลวง กรมทางหลวงชนบท กรมชลประทาน สำนักงานการปฏิรูปที่ดินเพื่อ
เกษตรกรรม กรมส่งเสริมสหกรณ์ อื่นๆระบุ.....)

ชื่อ ถนน เทศบาล ๖ ซอย ๖/๙ ตำบลมะนังยง อำเภอยะหริ่ง จังหวัดปัตตานี ระยะทาง ๐.๐๙๕ กิโลเมตร

๒. ลักษณะของถนน

๒.๑ จุดเริ่มต้น กม. ๐+๐๐๐ พิกัด LAT ๐๗๖๕๕๐๓ LONG ๐๗๕๔๑๒๘

๒.๒ จุดสิ้นสุด กม. ๐+๐๙๕ พิกัด LAT ๐๗๖๕๕๒๖ LONG ๐๗๕๔๐๓๘

ช่วงที่	เขตทาง (ม.)	ระยะทาง (กม.)	ผิวจราจร		ไหล่ทาง		ทางเท้า		หมายเหตุ
			ประเภท	กว้าง (ม.)	ประเภท	กว้าง (ม.)	ประเภท	กว้าง (ม.)	
๑	๕.๐๐	๐.๐๙๕	ค.ส.ล.	๕.๐๐	-	-	-	-	-
รวม		๐.๐๙๕							

๓. ก่อสร้างแล้วเสร็จปี พ.ศ.๒๕๔๗.....(ถ้ามีข้อมูล)

๔. ทางระบายน้ำ หรือท่อระบายน้ำข้างทาง มี ความยาว-.... เมตร ไม่มี

๕. แหล่งชุมชนพักอาศัยสองข้างทาง (๑ แห่ง หนาแน่นไม่น้อยกว่า ๒๐ หลังคาเรือน)-.... แห่ง


๖. ภาพถ่ายประกอบ

๖.๑ ถนนที่มีความยาวน้อยกว่า ๑.๐๐ กม. ให้แนบภาพถ่ายจุดเริ่มต้นถนน จุดสิ้นสุดถนน และสภาพถนน
โดยทั่วไป รวมจำนวนไม่น้อยกว่า ๓ รูป

๖.๒ ถนนที่มีความยาวมากกว่า ๑.๐๐ กม.ขึ้นไป ให้แนบภาพถ่ายจุดเริ่มต้นถนน จุดสิ้นสุดถนน และสภาพ
ถนนโดยทั่วไปทุกช่วง กม. อย่างน้อย กม. ละ ๑ รูป

หมายเหตุ: การกรอกข้อมูลในตารางจะกรอกข้อมูลออกเป็นช่วงๆเมื่อลักษณะทางกายภาพของถนน เช่น เขต
ทาง ประเภท (ผิวจราจร, ไหล่ทาง และทางเท้า) และความกว้าง (ผิวจราจร, ไหล่ทาง และทางเท้า)
เปลี่ยนแปลงไป


ถนนเทศบาล ๖ ซอย ๖/๙



กม...๐+๐๐๐...
(จุดเริ่มต้นถนน)

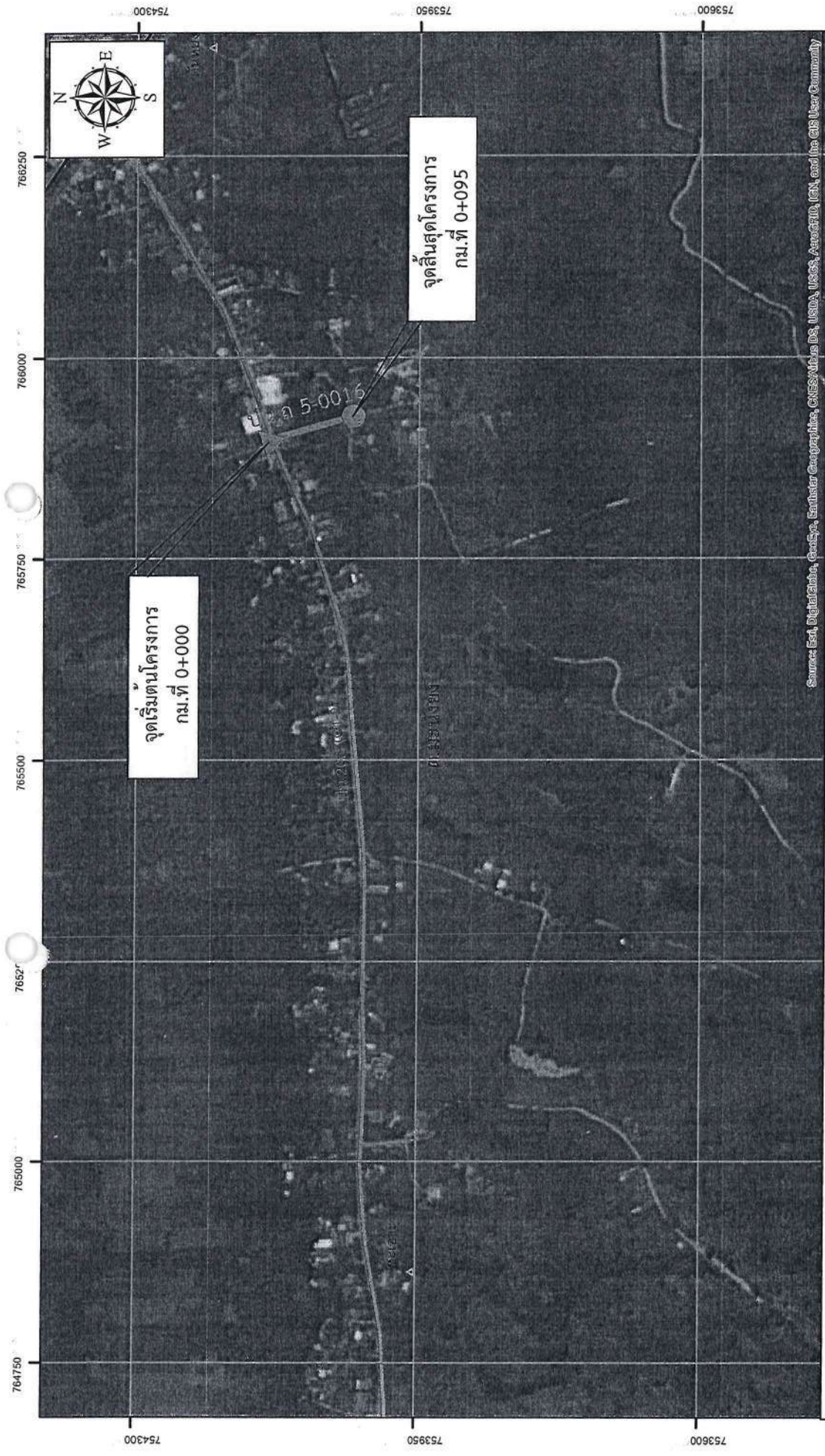


กม...๐+๐๕๐...




กม...๐+๐๙๕...
จุดสิ้นสุดถนน

(ลงชื่อ) ผู้ให้ข้อมูล
นายวันอาลี แวสะมาแอ
ตำแหน่ง (นายช่างโยธาชำนาญงาน)



Source: Esri, DigitalGlobe, GeoEye, Earthstar Geographics, CNES/Airbus DS, USDA, USGS, AeroGRID, IGN, and the GIS User Community



แผนที่ 1:7,000

สายป.ถ 5-0016 สายถนนเทศบาล 6 ซอย 6/9
ตำบลม่น้อย อำเภอชะทิง จังหวัดปัตตานี ระยะทาง 0.095 กิโลเมตร
(พิจารณาประเภท ลาดยาง 0.000 กม., คอนกรีต 0.095 กม., ลูกรัง 0.000 กม.)

หนังสือรับรองแนวเขตทางสาธารณประโยชน์

หน่วยงานเทศบาลตำบลต้นหยง

วันที่.....๒.....เดือน..กรกฎาคม...พ.ศ.๒๕๖๑....

ตามที่หน่วยงานเทศบาลตำบลต้นหยง ได้ดำเนินการก่อสร้างถนนในเขตพื้นที่ ตำบลมะม่วง อำเภอยะหริ่ง จังหวัดปัตตานี ตามรายละเอียดดังนี้

ลำดับ ที่	ชื่อถนน	ระยะทาง (กม.)	ผิวจราจรกว้าง (ม.)					รัศมีเขตทางจาก ศูนย์กลางถนน (ม.)		เขตทาง กว้าง (ม.)	หมายเหตุ	
			คสล.	ลาดยาง	ลูกรัง	อื่นๆ	ทางเท้า	ไหล่ทาง	ซ้ายทาง			ขวาทาง
๑	ถนนเทศบาล ๖ ซอย ๖/๙	๐.๐๙๕	๔.๐๐						๒.๕	๒.๕	๕.๐	

ข้าพเจ้า นายสาเหะมูหมัด อลิตรูส ตำแหน่งนายกเทศมนตรีตำบลต้นหยง ขอรับรองว่าถนนสายดังกล่าวข้างต้นได้ใช้เป็นทางสาธารณประโยชน์ และยินยอมให้ดำเนินการขอลงทะเบียนเป็นทางหลวงท้องถิ่นต่อไป

หมายเหตุ : กรณีหากไม่มีการอุทิตดินหรือไม่ได้ซื้อที่ดินตามระเบียบพัสดุหรือไม่ได้มีการเวนคืนที่ดินเป็นเขตทางหลวงให้ อบท. รับรองแนวเขตทางสาธารณะเป็นเอกสารประกอบคำขอลงทะเบียนด้วย

(ลงชื่อ).....

(นายสาเหะมูหมัด อลิตรูส)

(ตำแหน่ง) นายกเทศมนตรีตำบลต้นหยง



แบบ ทถ.๑

ที่ ปน ๕๒๘๐๓/๒๘๙

เทศบาลตำบลต้นหยง
ถนนเพชรเกษม ปน ๙๔๑๕๐

๕ กรกฎาคม ๒๕๖๑

เรื่อง ขอลงทะเบียนเป็นทางหลวงท้องถิ่น

เรียน ผู้ว่าราชการจังหวัดปัตตานี

ด้วยเทศบาลตำบลต้นหยง ได้ดำเนินการ ก่อสร้างถนน รับโอนถนนมาจาก (กรมทางหลวง กรมทางหลวงชนบท กรมชลประทาน สำนักงานการปฏิรูปที่ดินเพื่อเกษตรกรรม กรมส่งเสริมสหกรณ์ อื่นๆระบุ.....) ชื่อ ถนนซอยร้านค้าแพยูโซ๊ะ จาก กม ๐+๐๐๐ ถึง กม ๐+๒๖๐ ตำบลมะนังยง อำเภอยะหริ่ง จังหวัดปัตตานี ระยะทาง ๐.๒๖๐ กิโลเมตร ประเภทผิวจราจร (คอนกรีต ลาดยาง ลูกรัง อื่นๆระบุ.....) ขอลงทะเบียนถนนดังกล่าวเป็นทางหลวงท้องถิ่น ตามมาตรา ๑๓(๓) แห่งพระราชบัญญัติทางหลวง พ.ศ. ๒๕๓๕ แก้ไขเพิ่มเติมโดยพระราชบัญญัติทางหลวง (ฉบับที่ ๒) พ.ศ. ๒๕๔๙ พร้อมนี้ได้แนบรายละเอียดเอกสารเพื่อประกอบการพิจารณาดังต่อไปนี้

- แผนที่แนวเส้นทางมาตราส่วน ๑ : ๗,๐๐๐ ๑ : ๕๐,๐๐๐ อื่นๆ.....
 - รายละเอียดของเส้นทาง (แบบ ทถ.๓)
 - บัญชีเอกสารแสดงสิทธิในแนวเขตทาง
 - สำเนาหนังสือให้ หรือสละการครอบครองสิทธิในที่ดินหรือหนังสืออุทิศที่ดินเพื่อเป็นทางสาธารณประโยชน์ของเจ้าของที่ดินหรือผู้ครอบครอง (แบบ ทถ.๔)
 - สำเนาคำสั่งการเปลี่ยนประเภททางหลวงตามมาตรา ๑๖(๒) แห่งพระราชบัญญัติทางหลวง พ.ศ. ๒๕๓๕ แก้ไขเพิ่มเติม โดยพระราชบัญญัติทางหลวง (ฉบับที่ ๒) พ.ศ. ๒๕๔๙
 - หนังสือรับรองของนายก อบท.ที่รับรองแนวเขตทางเพื่อเป็นทางสาธารณประโยชน์ (แบบ ทถ.๕)
- จึงเรียนมาเพื่อโปรดพิจารณาลงทะเบียนเป็นทางหลวงท้องถิ่นชั้นที่ ๖ (นอกเขตเมือง) ต่อไป

(ลงชื่อ).....ผู้เสนอลงทะเบียน

(นายสาเหมุหามัด อัลอิตรูส)

นายกเทศมนตรีตำบลต้นหยง

แบบการลงทะเบียนเป็นทางหลวงท้องถิ่น

ชื่อ ถนนซอยกาแปยุไช้ะ

จาก กม ๐+๐๐๐ ถึง กม ๐+๒๖๐ ตำบลมะนังยง อำเภอยะหริ่ง จังหวัดปัตตานี.....

ระยะทาง ๐.๒๖๐ กิโลเมตร ประเภทผิวจราจรลูกรัง เป็นถนนที่ท้องถิ่นดำเนินการก่อสร้างเอง เป็นถนนรับโอนมาจากหน่วยงานเจ้าของถนน ชื่อเทศบาลตำบลตันหยง

ผลการตรวจสอบและความเห็นประกอบการพิจารณา	คำสั่ง
<input type="checkbox"/> เป็นถนนในเขตเมือง/ในเขตชุมชน - ประเภทผิวจราจร..... - จำนวนช่องจราจรต่อทิศทาง.....ช่อง - ความกว้างของช่องจราจร.....เมตร - ความกว้างของทางเท้า / ไหล่ทาง.....เมตร - มีรางหรือท่อระบายน้ำตามยาวถนน.....เมตร <input checked="" type="checkbox"/> เป็นถนนนอกเขตเมือง/นอกเขตชุมชน - ประเภทผิวจราจร ค.ส.ล. - จำนวนช่องจราจรต่อทิศทาง.....๑.....ช่อง - ความกว้างของช่องจราจร.....๕.๐๐.....เมตร - ความกว้างของไหล่ทาง.....-.....เมตร	ให้ลงทะเบียนเป็นทางหลวงท้องถิ่น ชั้นที่...๖ (นอกเขตเมือง)..ได้ (ลงชื่อ)..... (นายลือชัย เจริญทรัพย์) รองผู้ว่าราชการจังหวัดปัตตานี (วันที่)..... 24 ก.ย. 2561
พิจารณาแล้วเห็นควรรับลงทะเบียนเป็น ทางหลวงท้องถิ่นชั้นที่ ๖ (นอกเขตเมือง) รหัสสายทาง ปน ถ.๕-๐๐๑๗ (ลงชื่อ)..... (นายอนุพงศ์ จงหวัง.....) (ตำแหน่ง) ผอ.แขวงทางหลวงชนบทปัตตานี (วันที่)..... 24 ก.ย. 2561	การลงทะเบียน ได้ลงทะเบียนเป็นทางหลวงท้องถิ่น ชั้นที่ ๖ (นอกเขตเมือง) เสร็จเรียบร้อยแล้ว ตั้งแต่วันที่..... (ลงชื่อ)..... (นายเพิ่ม เพ็ชรพรหม.....) (ตำแหน่ง).....ท้องถิ่นจังหวัดปัตตานี... (วันที่)..... 24 ก.ย. 2561

หมายเหตุ : การพิจารณาระบุชั้นทางสำหรับการลงทะเบียนทางหลวงท้องถิ่น

๑) กรณีเป็นถนนในเขตเมือง/ในเขตชุมชนให้พิจารณาองค์ประกอบหลักตามประกาศกรมทางหลวงชนบท เรื่อง มาตรฐานและลักษณะของทางหลวงฯเกี่ยวกับทางหลวงท้องถิ่น ๕ ประการดังนี้ (๑) ประเภทผิวจราจร (๒) จำนวนช่องจราจรต่อทิศทาง (๓) ความกว้างของช่องจราจร (๔) ความกว้างของทางเท้า/ไหล่ทาง และ (๕) มีราง/ท่อระบายน้ำเป็นไปตามประกาศฯ

๒) กรณีเป็นถนนนอกเขตเมือง/นอกเขตชุมชนให้พิจารณาองค์ประกอบหลักตามประกาศกรมทางหลวงชนบท เรื่อง มาตรฐานและลักษณะของทางหลวงฯเกี่ยวกับทางหลวงท้องถิ่น ๔ ประการดังนี้ (๑) ประเภทผิวจราจร (๒) จำนวนช่องจราจรต่อทิศทาง (๓) ความกว้างของช่องจราจร และ (๔) ความกว้างของไหล่ทางเป็นไปตามประกาศฯ

รายละเอียดถนนที่ลงทะเบียน

ให้กรอกข้อความ และกาเครื่องหมายถูกในช่อง ให้ครบถ้วนเพื่อใช้ประกอบการพิจารณา
ลงทะเบียนทางหลวงท้องถิ่น

๑. หน่วยงานเจ้าของถนน ชื่อเทศบาลตำบลต้นยาง ได้ดำเนินการ ก่อสร้างถนน รับโอนถนนมาจาก
(กรมทางหลวง กรมทางหลวงชนบท กรมชลประทาน สำนักงานการปฏิรูปที่ดินเพื่อ
เกษตรกรรม กรมส่งเสริมสหกรณ์ อื่นๆระบุ.....)

ชื่อ ถนน ซอยร้านกาแพยู่โ๊ะ ตำบลมะนังยง อำเภอยะหริ่ง จังหวัดปัตตานี ระยะทาง ๐.๐๙๕ กิโลเมตร

๒. ลักษณะของถนน

๒.๑ จุดเริ่มต้น กม. ๐+๐๐๐ พิกัด LAT ๐๗๕๔๐๗๐ LONG ๐๗๖๕๗๔๖

๒.๒ จุดสิ้นสุด กม. ๐+๒๖๐ พิกัด LAT ๐๗๕๓๘๙๗ LONG ๐๗๖๕๗๔๐

ช่วงที่	เขตทาง (ม.)	ระยะทาง (กม.)	ผิวจราจร		ไหล่ทาง		ทางเท้า		หมายเหตุ
			ประเภท	กว้าง (ม.)	ประเภท	กว้าง (ม.)	ประเภท	กว้าง (ม.)	
๑	๗.๐๐	๐.๒๖๐	ลูกรัง	๕.๐๐	-	-	-	-	-
รวม		๐.๒๖๐							

๓. ก่อสร้างแล้วเสร็จปี พ.ศ.๒๕๕๒.....(ถ้ามีข้อมูล)

๔. ทางระบายน้ำ หรือท่อระบายน้ำข้างทาง มี ความยาว-.... เมตร ไม่มี

๕. แหล่งชุมชนพักอาศัยสองข้างทาง (๑ แห่ง หนาแน่นไม่น้อยกว่า ๒๐ หลังคาเรือน)-.... แห่ง

๖. ภาพถ่ายประกอบ

๖.๑ ถนนที่มีความยาวน้อยกว่า ๑.๐๐ กม. ให้แนบภาพถ่ายจุดเริ่มต้นถนน จุดสิ้นสุดถนน และสภาพถนน
โดยทั่วไป รวมจำนวนไม่น้อยกว่า ๓ รูป

๖.๒ ถนนที่มีความยาวมากกว่า ๑.๐๐ กม.ขึ้นไป ให้แนบภาพถ่ายจุดเริ่มต้นถนน จุดสิ้นสุดถนน และสภาพ
ถนนโดยทั่วไปทุกช่วง กม. อย่างน้อย กม. ละ ๑ รูป

หมายเหตุ: การกรอกข้อมูลในตารางจะกรอกข้อมูลออกเป็นช่วงๆเมื่อลักษณะทางกายภาพของถนน เช่น เขต
ทาง ประเภท (ผิวจราจร, ไหล่ทาง และทางเท้า) และความกว้าง (ผิวจราจร, ไหล่ทาง และทางเท้า)
เปลี่ยนแปลงไป

ถนนซอยร้านกาแพญไช้ะ



กม...๐+๐๐๐...
จุดเริ่มต้นถนน




กม...๐+๐๕๐...




กม...๐+๑๕๐...



กม...๐+๒๖๐...
จุดสิ้นสุดถนน

(ลงชื่อ)  ผู้ให้ข้อมูล
นายวันอาลี แวสะมาแอ
ตำแหน่ง (นายช่างโยธาชำนาญงาน)



Source: Google, Bing, Mapbox, Esri, Swatch, Swire, Aerotrials, IGN, CNRS, Airbus, Airbus Community

คำอธิบายสัญลักษณ์ 766250

● จุดสังเกต	การคงเดิมเดิม
▲ จุดเริ่มต้น	แม่น้ำลำคัย
☆ สถานีขนส่งสาธารณะ	ชุมชนชานเมือง
▲ จุดเริ่มต้นบ้าน	ชุมชนตำบล
— สายป.ถ 5-0017	ชุมชนเทศบาล
— ถนนชุมชน 0 กม.	

แผนที่ 1:7,000

สายป.ถ 5-0017 สายถนนชอรรานกาแพญไซ
ตำบลมะนังยง อำเภอยะหริ่ง จังหวัดปัตตานี ระยะทาง 0.260 กิโลเมตร
(ผิวจราจรประเภท ลาดยาง 0.000 กม., คอนกรีต 0.000 กม., ลูกรัง 0.260 กม.)

หนังสือรับรองแนวเขตทางสาธารณประโยชน์

หน่วยงานเทศบาลตำบลต้นหมย

ตามที่หน่วยงานเทศบาลตำบลต้นหมย ได้ดำเนินการก่อสร้างถนนในเขตพื้นที่ ตำบลมะนังยง อำเภอห้วยหริ่ง จังหวัดปัตตานี ตามรายละเอียดดังนี้ วันที่...๒.....เดือน...กรกฎาคม...พ.ศ..๒๕๖๑....

ลำดับ ที่	ชื่อถนน	ระยะทาง (กม.)	ผิวจราจรกว้าง (ม.)						ริศมีเขตทางจาก ศูนย์กลางถนน (ม.)	เขตทาง กว้าง (ม.)	หมายเหตุ	
			คสล.	ลาดยาง	ลูกรัง	อื่นๆ	ทางเท้า	ไหล่ทาง				
๑	ถนนซอยกาแปยูเี๊ะ	๐.๒๖๐			๕.๐๐				๓.๕	๓.๕	๗	

ข้าพเจ้า นายสาหะมุหามัด อลือตุรัส ตำแหน่งนายกเทศมนตรีตำบลต้นหมย ขอรับรองว่าถนนสายดังกล่าวข้างต้นได้ใช้เป็นทางสาธารณประโยชน์ และยินยอมให้ดำเนินการของลงทะเบียนเป็นทางหลวงท้องถิ่นต่อไป

หมายเหตุ : กรณีหากไม่มีการอุทิตที่ดินหรือไม่ได้ซื้อที่ดินตามระเบียบพัสดุหรือไม่ได้มีการเวนคืนที่ดินเป็นเขตทางหลวงให้ อบท. รับรองแนวเขตทางสาธารณะฯเป็นเอกสารประกอบคำขอลงทะเบียนด้วย

(ลงชื่อ).....

(นายสาหะมุหามัด อลือตุรัส)

(ตำแหน่ง) นายกเทศมนตรีตำบลต้นหมย



แบบ ทถ.๑

ที่ ปน ๕๒๘๐๓/๒๙๐

เทศบาลตำบลต้นหยง
ถนนเพชรเกษม ปน ๙๔๑๕๐

๕ กรกฎาคม ๒๕๖๑

เรื่อง ขอลงทะเบียนเป็นทางหลวงท้องถิ่น

เรียน ผู้ว่าราชการจังหวัดปัตตานี

ด้วยเทศบาลตำบลต้นหยง ได้ดำเนินการ ก่อสร้างถนน รับโอนถนนมาจาก (กรมทางหลวง กรมทางหลวงชนบท กรมชลประทาน สำนักงานการปฏิรูปที่ดินเพื่อเกษตรกรรม กรมส่งเสริมสหกรณ์ อื่นๆระบุ.....) ชื่อ ถนนบาตูกูนิง จาก กม ๐+๐๐๐ ถึง กม ๐+๒๐๕ ตำบลมะนังยง อำเภอยะหริ่ง จังหวัดปัตตานี ระยะทาง ๐.๒๐๕ กิโลเมตร ประเภทผิวจราจร (คอนกรีต ลาดยาง ลูกรัง อื่นๆระบุ.....) ขอลงทะเบียนถนนดังกล่าวเป็นทางหลวงท้องถิ่น ตามมาตรา ๑๓(๓) แห่งพระราชบัญญัติทางหลวง พ.ศ. ๒๕๓๕ แก้ไขเพิ่มเติมโดยพระราชบัญญัติทางหลวง (ฉบับที่ ๒) พ.ศ. ๒๕๔๙ พร้อมนี้ได้แนบรายละเอียดเอกสารเพื่อประกอบการพิจารณาดังต่อไปนี้

- แผนที่แนวเส้นทางมาตราส่วน ๑ : ๗,๐๐๐ ๑ : ๕๐,๐๐๐ อื่นๆ.....
 - รายละเอียดของเส้นทาง (แบบ ทถ.๓)
 - บัญชีเอกสารแสดงสิทธิในแนวเขตทาง
 - สำเนาหนังสือให้ หรือสละการครอบครองสิทธิในที่ดินหรือหนังสืออุทิศที่ดินเพื่อเป็นทางสาธารณประโยชน์ของเจ้าของที่ดินหรือผู้ครอบครอง (แบบ ทถ.๔)
 - สำเนาคำสั่งการเปลี่ยนประเภททางหลวงตามมาตรา ๑๖(๒) แห่งพระราชบัญญัติทางหลวง พ.ศ. ๒๕๓๕ แก้ไขเพิ่มเติม โดยพระราชบัญญัติทางหลวง (ฉบับที่ ๒) พ.ศ. ๒๕๔๙
 - หนังสือรับรองของนายก อบท.ที่รับรองแนวเขตทางเพื่อเป็นทางสาธารณประโยชน์ (แบบ ทถ.๕)
- จึงเรียนมาเพื่อโปรดพิจารณาลงทะเบียนเป็นทางหลวงท้องถิ่นชั้นที่ ๖ (นอกเขตเมือง) ต่อไป




(ลงชื่อ).....ผู้เสนอลงทะเบียน
(นายสาหะมุหามัด อัลอิตรูส)
นายกเทศมนตรีตำบลต้นหยง

แบบการลงทะเบียนเป็นทางหลวงท้องถิ่น

ชื่อ ถนนบาทคูเมือง

จาก กม ๐+๐๐๐ ถึง กม ๐+๒๐๕ ตำบลมะนังยง อำเภอยะหริ่ง จังหวัดปัตตานี

ระยะทาง ๐.๒๐๕ กิโลเมตร ประเภทผิวจราจร ค.ส.ล. เป็นถนนที่ท้องถิ่นดำเนินการก่อสร้างเอง เป็นถนน
รับโอนมาจากหน่วยงานเจ้าของถนน ชื่อเทศบาลตำบลตันหยง

ผลการตรวจสอบและความเห็นประกอบการพิจารณา	คำสั่ง
<input type="checkbox"/> เป็นถนนในเขตเมือง/ในเขตชุมชน - ประเภทผิวจราจร..... - จำนวนช่องจราจรต่อทิศทาง.....ช่อง - ความกว้างของช่องจราจร.....เมตร - ความกว้างของทางเท้า / ไหล่ทาง.....เมตร - มีรางหรือท่อระบายน้ำตามยาวถนน.....เมตร <input checked="" type="checkbox"/> เป็นถนนนอกเขตเมือง/นอกเขตชุมชน - ประเภทผิวจราจร ค.ส.ล. - จำนวนช่องจราจรต่อทิศทาง.....๑.....ช่อง - ความกว้างของช่องจราจร.....๔.๐๐.....เมตร - ความกว้างของไหล่ทาง.....-.....เมตร	ให้ลงทะเบียนเป็นทางหลวงท้องถิ่น ชั้นที่...๖ (นอกเขตเมือง)..ได้  (ลงชื่อ)..... (นายลือชัย เจริญทรัพย์) รองผู้ว่าราชการจังหวัด ปฏิบัติราชการแทน ผู้ว่าราชการจังหวัดปัตตานี (วันที่) 24 ก.ย. 2561
พิจารณาแล้วเห็นควรรับลงทะเบียนเป็น ทางหลวงท้องถิ่นชั้นที่ ๖ (นอกเขตเมือง) รหัสสายทาง ปน ถ.๕-๐๐๑๘  (ลงชื่อ)..... (นายอนพงศ์ จงหวัง) (ตำแหน่ง) ผอ.แขวงทางหลวงชนบทปัตตานี 12 4 ก.ย. 2561 (วันที่).....	การลงทะเบียน ได้ลงทะเบียนเป็นทางหลวงท้องถิ่น ชั้นที่ ๖ (นอกเขตเมือง) เสร็จเรียบร้อยแล้ว ตั้งแต่วันที่.....  (ลงชื่อ)..... (นายพิม เพ็ชรพรหม) (ตำแหน่ง) อดีตรองผู้ว่าราชการจังหวัดปัตตานี 12 4 ก.ย. 2561 (วันที่).....

หมายเหตุ : การพิจารณาระบุชั้นทางสำหรับการลงทะเบียนทางหลวงท้องถิ่น

๑) กรณีเป็นถนนในเขตเมือง/ในเขตชุมชนให้พิจารณาองค์ประกอบหลักตามประกาศกรมทางหลวงชนบท เรื่อง
มาตรฐานและลักษณะของทางหลวงฯเกี่ยวกับทางหลวงท้องถิ่น ๕ ประการดังนี้ (๑) ประเภทผิวจราจร (๒) จำนวนช่องจราจรต่อ
ทิศทาง (๓) ความกว้างของช่องจราจร (๔) ความกว้างของทางเท้า/ไหล่ทาง และ (๕) มีราง/ท่อระบายน้ำเป็นไปตามประกาศฯ

๒) กรณีเป็นถนนนอกเขตเมือง/นอกเขตชุมชนให้พิจารณาองค์ประกอบหลักตามประกาศกรมทางหลวงชนบท เรื่อง
มาตรฐานและลักษณะของทางหลวงฯเกี่ยวกับทางหลวงท้องถิ่น ๔ ประการดังนี้ (๑) ประเภทผิวจราจร (๒) จำนวนช่องจราจรต่อ
ทิศทาง (๓) ความกว้างของช่องจราจร และ (๔) ความกว้างของไหล่ทางเป็นไปตามประกาศฯ

รายละเอียดถนนที่ลงทะเบียน

ให้กรอกข้อความ และกาเครื่องหมายถูกในช่อง ให้ครบถ้วนเพื่อใช้ประกอบการพิจารณา
ลงทะเบียนทางหลวงท้องถิ่น

๑. หน่วยงานเจ้าของถนน ชื่อเทศบาลตำบลต้นหยง ได้ดำเนินการ ก่อสร้างถนน รับโอนถนนมาจาก
(กรมทางหลวง กรมทางหลวงชนบท กรมชลประทาน สำนักงานการปฏิรูปที่ดินเพื่อ
เกษตรกรรม กรมส่งเสริมสหกรณ์ อื่นๆระบุ.....)

ชื่อ ถนน ซอยบาตูกูมิง ตำบลมะนังยง อำเภอยะหริ่ง จังหวัดปัตตานี ระยะทาง ๐.๐๙๕ กิโลเมตร

๒. ลักษณะของถนน

๒.๑ จุดเริ่มต้น กม. ๐+๐๐๐

พิกัด LAT ๐๗๕๔๐๗๐

LONG ๐๗๖๕๗๔๖

๒.๒ จุดสิ้นสุด กม. ๐+๒๐๕

พิกัด LAT ๐๗๕๓๘๘๗

LONG ๐๗๖๕๗๔๐

ช่วงที่	เขตทาง (ม.)	ระยะทาง (กม.)	ผิวจราจร		ไหล่ทาง		ทางเท้า		หมายเหตุ
			ประเภท	กว้าง (ม.)	ประเภท	กว้าง (ม.)	ประเภท	กว้าง (ม.)	
๑	๕.๐๐	๐.๒๐๕	ค.ส.ถ.	๔.๐๐	-	-	-	-	-
รวม		๐.๒๐๕							

๓. ก่อสร้างแล้วเสร็จปี พ.ศ.๒๕๖๑.....(ถ้ามีข้อมูล)

๔. ทางระบายน้ำ หรือท่อระบายน้ำข้างทาง มี ความยาว-.... เมตร ไม่มี

๕. แหล่งชุมชนพักอาศัยสองข้างทาง (๑ แห่ง หนาแน่นไม่น้อยกว่า ๒๐ หลังคาเรือน)-.... แห่ง

๖. ภาพถ่ายประกอบ

๖.๑ ถนนที่มีความยาวน้อยกว่า ๑.๐๐ กม. ให้แนบภาพถ่ายจุดเริ่มต้นถนน จุดสิ้นสุดถนน และสภาพถนน
โดยทั่วไป รวมจำนวนไม่น้อยกว่า ๓ รูป

๖.๒ ถนนที่มีความยาวมากกว่า ๑.๐๐ กม.ขึ้นไป ให้แนบภาพถ่ายจุดเริ่มต้นถนน จุดสิ้นสุดถนน และสภาพ
ถนนโดยทั่วไปทุกช่วง กม. อย่างน้อย กม. ละ ๑ รูป

หมายเหตุ: การกรอกข้อมูลในตารางจะกรอกข้อมูลออกเป็นช่วงๆเมื่อลักษณะทางกายภาพของถนน เช่น เขต
ทาง ประเภท (ผิวจราจร, ไหล่ทาง และทางเท้า) และความกว้าง (ผิวจราจร, ไหล่ทาง และทางเท้า)
เปลี่ยนแปลงไป

ถนนซอยบาตูกูนิง



กม...๐+๐๐๐...
(จุดเริ่มต้นถนน)



กม...๐+๑๐๐...



กม...๐+๒๐๕...

(ลงชื่อ) ผู้ให้ข้อมูล
นายวันอาลี แวสะมาแอ
ตำแหน่ง (นายช่างโยธาชำนาญงาน)

หนังสือรับรองแนวเขตทางสาธารณประโยชน์

หน่วยงานเทศบาลตำบลต้นหยง

วันที่.....๒.....เดือน.....กรกฎาคม...พ.ศ..๒๕๖๑...
 ตามที่หน่วยงานเทศบาลตำบลต้นหยง ได้ดำเนินการก่อสร้างถนนในเขตพื้นที่ ตำบลมะนังยง อำเภอยะหริ่ง จังหวัดปัตตานี ตามรายละเอียดดังนี้

ลำดับ ที่	ชื่อถนน	ระยะทาง (กม.)	ผิวจราจรกว้าง (ม.)					รัศมีเขตทางจาก ศูนย์กลางถนน (ม.)		เขตทาง กว้าง (ม.)	หมายเหตุ	
			คสล.	ลาดยาง	ลูกรัง	อื่นๆ	ทางเท้า	ไหล่ทาง	ซ้ายทาง			ขวาทาง
๑	ถนนบาตูกูบิง	๐.๒๐๕	๔.๐๐						๒.๕	๒.๕	๕	

ข้าพเจ้า นายสาเหมาหมัด อลิดรูส ตำแหน่งนายกเทศมนตรีตำบลต้นหยง ขอรับรองว่าถนนสายดังกล่าวข้างต้นได้ใช้เป็นทางสาธารณประโยชน์ และ
 ยินยอมให้ดำเนินการขอลงทะเบียนเป็นทางหลวงท้องถิ่นต่อไป

หมายเหตุ : กรณีหากไม่มีการอุทิตดินหรือไม่ได้ซื้อที่ดินตามระเบียบพัสดุหรือไม่ได้มีการเวนคืนที่ดินเป็น
 เขตทางหลวงให้ อบท. รับรองแนวเขตทางสาธารณะเป็นเอกสารประกอบคำขอลงทะเบียนด้วย

(ลงชื่อ).....
 (นายสาเหมาหมัด อลิดรูส)
 (ตำแหน่ง) นายกเทศมนตรีตำบลต้นหยง



เอกสารแนบ ๔

แบบ ทถ.๑

ที่ ปน ๕๒๘๐๓/ ๓๙๓

สำนักงานเทศบาลตำบลต้นหยง
ถนนเพชรเกษม ปน ๙๔๑๕๐

๓๑ สิงหาคม ๒๕๖๑

เรื่อง ขอลงทะเบียนเป็นทางหลวงท้องถิ่น

เรียน ผู้ว่าราชการจังหวัดปัตตานี

ด้วยเทศบาลตำบลต้นหยง ได้ดำเนินการ ก่อสร้างถนน รับโอนถนนมาจาก
(กรมทางหลวง กรมทางหลวงชนบท กรมชลประทาน สำนักงานการปฏิรูปที่ดินเพื่อ
เกษตรกรรม กรมส่งเสริมสหกรณ์ อื่นๆระบุ.....) ชื่อ ถนนเทศบาล๑ ซอย ๑/๑
จาก กม ๐+๐๐๐ ถึง กม ๐+๐๗๙ ตำบลมะนังยง อำเภอยะหริ่ง จังหวัดปัตตานี ระยะทาง ๐.๐๗๙ กิโลเมตร
ประเภทผิวจราจร (คอนกรีต ลาดยาง ลูกรัง อื่นๆระบุ.....) ขอลงทะเบียนถนนดังกล่าว
เป็นทางหลวงท้องถิ่น ตามมาตรา ๑๓(๓) แห่งพระราชบัญญัติทางหลวง พ.ศ. ๒๕๓๕ แก้ไขเพิ่มเติมโดย
พระราชบัญญัติทางหลวง (ฉบับที่ ๒) พ.ศ. ๒๕๔๙ พร้อมนี้ได้แนบรายละเอียดเอกสารเพื่อประกอบการ
พิจารณาดังต่อไปนี้

- แผนที่แนวเส้นทางมาตราส่วน ๑ : ๗,๐๐๐ ๑ : ๕๐,๐๐๐ อื่นๆ.....
 - รายละเอียดของเส้นทาง (แบบ ทถ.๓)
 - บัญชีเอกสารแสดงสิทธิในแนวเขตทาง
 - สำเนาหนังสือให้ หรือสละการครอบครองสิทธิในที่ดินหรือหนังสืออุทิศที่ดินเพื่อเป็นทาง
สาธารณประโยชน์ของเจ้าของที่ดินหรือผู้ครอบครอง (แบบ ทถ.๔)
 - สำเนาคำสั่งการเปลี่ยนประเภททางหลวงตามมาตรา ๑๖(๒) แห่งพระราชบัญญัติทางหลวง
พ.ศ. ๒๕๓๕ แก้ไขเพิ่มเติม โดยพระราชบัญญัติทางหลวง (ฉบับที่ ๒) พ.ศ. ๒๕๔๙
 - หนังสือรับรองของนาย กอปท.ที่รับรองแนวเขตทางเพื่อเป็นทางสาธารณประโยชน์ (แบบ ทถ.๕)
- จึงเรียนมาเพื่อโปรดพิจารณาลงทะเบียนเป็นทางหลวงท้องถิ่นชั้นที่ ๕ (นอกเขตเมือง) ต่อไป

(ลงชื่อ).....ผู้เสนอลงทะเบียน

(นายสาเหมุหามัด อัลอิตุรฺส)

นายกเทศมนตรีตำบลต้นหยง

แบบการลงทะเบียนเป็นทางหลวงท้องถิ่น

ชื่อ ถนนเทศบาล๑ ซอย ๑/๑

จาก กม ๐+๐๐๐ ถึง กม ๐+๐๗๙ ตำบลมะนังยง อำเภอยะหริ่ง จังหวัดปัตตานี

ระยะทาง ๐.๐๗๙ กิโลเมตร ประเภทผิวจราจร ค.ส.ล. เป็นถนนที่ท้องถิ่นดำเนินการก่อสร้างเอง เป็นถนนรับโอนมาจากหน่วยงานเจ้าของถนน ชื่อเทศบาลตำบลต้นหยง

ผลการตรวจสอบและความเห็นประกอบการพิจารณา	คำสั่ง
<input type="checkbox"/> เป็นถนนในเขตเมือง/ในเขตชุมชน - ประเภทผิวจราจร..... - จำนวนช่องจราจรต่อทิศทาง.....ช่อง - ความกว้างของช่องจราจร.....เมตร - ความกว้างของทางเท้า / ไหล่ทาง.....เมตร - มีรางหรือท่อระบายน้ำตามยาวถนน.....เมตร <input checked="" type="checkbox"/> เป็นถนนนอกเขตเมือง/นอกเขตชุมชน - ประเภทผิวจราจร ค.ส.ล. - จำนวนช่องจราจรต่อทิศทาง.....๑.....ช่อง - ความกว้างของช่องจราจร.....๖.....เมตร - ความกว้างของไหล่ทาง.....๐.๖๐.....เมตร พิจารณาแล้วเห็นควรรับลงทะเบียนเป็นทางหลวงท้องถิ่นชั้นที่ ๕ (นอกเขตเมือง) รหัสสายทาง ปน ถ.๕-๐๐๑๙ (ลงชื่อ)..... (นายอนุพงศ์ จงหวั่ง) (ตำแหน่ง) ผอ. แขวงทางหลวงชนบทปัตตานี (วันที่)..... ๕ ๘ พ.ย. ๒๕๖๑	ให้ลงทะเบียนเป็นทางหลวงท้องถิ่นชั้นที่...๕ (นอกเขตเมือง)..ได้ (ลงชื่อ)..... (นายพรหมพิริยะ กิจนุสนธิ์) รองผู้ว่าราชการจังหวัด ปฏิบัติราชการแทน (ตำแหน่ง) ผู้ว่าราชการจังหวัดปัตตานี (วันที่)..... ๕ ๘ พ.ย. ๒๕๖๑
	การลงทะเบียน
	ได้ลงทะเบียนเป็นทางหลวงท้องถิ่นชั้นที่ ๕ (นอกเขตเมือง) เสร็จเรียบร้อยแล้วตั้งแต่วันที่..... (ลงชื่อ)..... (นายเพิ่ม เพ็ชรพรหม) (ตำแหน่ง) ท้องถิ่นจังหวัดปัตตานี (วันที่)..... ๕ ๘ พ.ย. ๒๕๖๑

หมายเหตุ : การพิจารณาระบุชั้นทางสำหรับการลงทะเบียนทางหลวงท้องถิ่น

๑) กรณีเป็นถนนในเขตเมือง/ในเขตชุมชนให้พิจารณาองค์ประกอบหลักตามประกาศกรมทางหลวงชนบท เรื่องมาตรฐานและลักษณะของทางหลวงฯเกี่ยวกับทางหลวงท้องถิ่น ๕ ประการดังนี้ (๑) ประเภทผิวจราจร (๒) จำนวนช่องจราจรต่อทิศทาง (๓) ความกว้างของช่องจราจร (๔) ความกว้างของทางเท้า/ไหล่ทาง และ (๕) มีราง/ท่อระบายน้ำเป็นไปตามประกาศฯ

๒) กรณีเป็นถนนนอกเขตเมือง/นอกเขตชุมชนให้พิจารณาองค์ประกอบหลักตามประกาศกรมทางหลวงชนบท เรื่องมาตรฐานและลักษณะของทางหลวงฯเกี่ยวกับทางหลวงท้องถิ่น ๔ ประการดังนี้ (๑) ประเภทผิวจราจร (๒) จำนวนช่องจราจรต่อทิศทาง (๓) ความกว้างของช่องจราจร และ (๔) ความกว้างของไหล่ทางเป็นไปตามประกาศฯ

รายละเอียดถนนที่ลงทะเบียน

ให้กรอกข้อความ และกาเครื่องหมายถูกในช่อง ให้ครบถ้วนเพื่อใช้ประกอบการพิจารณา
ลงทะเบียนทางหลวงท้องถิ่น

๑. หน่วยงานเจ้าของถนน ชื่อเทศบาลตำบลต้นหยง ได้ดำเนินการ ก่อสร้างถนน รับโอนถนนมาจาก
(กรมทางหลวง กรมทางหลวงชนบท กรมชลประทาน สำนักงานการปฏิรูปที่ดินเพื่อ
เกษตรกรรม กรมส่งเสริมสหกรณ์ อื่นๆระบุ.....)

ชื่อ ถนน เทศบาล๑ ซอย ๑/๑ ตำบลมะนังยง อำเภอยะหริ่ง จังหวัดปัตตานี ระยะทาง ๐.๐๗๙ กิโลเมตร

๒. ลักษณะของถนน

๒.๑ จุดเริ่มต้น กม. ๐+๐๐๐ พิกัด LAT ๐๗๖๖๓๘๑ LONG ๐๗๕๔๔๑๐

๒.๒ จุดสิ้นสุด กม. ๐+๐๗๙ พิกัด LAT ๐๗๖๖๓๒๐ LONG ๐๗๕๔๓๖๐

ช่วงที่	เขตทาง (ม.)	ระยะทาง (กม.)	ผิวจราจร		ไหล่ทาง		ทางเท้า		หมายเหตุ
			ประเภท	กว้าง (ม.)	ประเภท	กว้าง (ม.)	ประเภท	กว้าง (ม.)	
๑	๗.๒๐	๐.๐๗๙	ค.ส.ล.	๖.๐๐	คสส.	๐.๕๐	-	-	-
	รวม	๐.๐๗๙							

๓. ก่อสร้างแล้วเสร็จปี พ.ศ.๒๕๔๖.....(ถ้ามีข้อมูล)

๔. ทางระบายน้ำ หรือท่อระบายน้ำข้างทาง มี ความยาว ...๖๔.๐๐(รวม ๒ ข้าง)... เมตร ไม่มี

๕. แหล่งชุมชนพักอาศัยสองข้างทาง (๑ แห่ง หนาแน่นไม่น้อยกว่า ๒๐ หลังคาเรือน)๑.... แห่ง

๖. ภาพถ่ายประกอบ

๖.๑ ถนนที่มีความยาวน้อยกว่า ๑.๐๐ กม. ให้แนบภาพถ่ายจุดเริ่มต้นถนน จุดสิ้นสุดถนน และสภาพถนน
โดยทั่วไป รวมจำนวนไม่น้อยกว่า ๓ รูป

๖.๒ ถนนที่มีความยาวมากกว่า ๑.๐๐ กม.ขึ้นไป ให้แนบภาพถ่ายจุดเริ่มต้นถนน จุดสิ้นสุดถนน และสภาพ
ถนนโดยทั่วไปทุกช่วง กม. อย่างน้อย กม. ละ ๑ รูป


หมายเหตุ: การกรอกข้อมูลในตารางจะกรอกข้อมูลออกเป็นช่วงๆเมื่อลักษณะทางกายภาพของถนน เช่น เขต
ทาง ประเภท (ผิวจราจร, ไหล่ทาง และทางเท้า) และความกว้าง (ผิวจราจร, ไหล่ทาง และทางเท้า)
เปลี่ยนแปลงไป

ถนนเทศบาล๑ ซอย ๑/๑




กม...๐+๐๐๐.....
(จุดเริ่มต้นถนน)

กม.....๐+๐๕๐



กม...๐+๐๗๙.....
(จุดสิ้นสุดถนน)

(ลงชื่อ)  ผู้ให้ข้อมูล
นายวินอาลี แวสะมาแอ
ตำแหน่ง (นายช่างโยธาชำนาญงาน)

754000

754400

754800

765600


765900

766200

766500

766800

767100



แผนที่ 1:7,000

สายป.ถ 5-0019 สายเทศบาล 1 ซอย 1/1

ตำบลมะนังยง อำเภอหะทຶຶຶຶ จังหวัดปัตตานี ระยะทาง 0.079 กิโลเมตร

(ผิวจราจรประเภท ลาดยาง 0.000 กม., คอนกรีต 0.079 กม., หินคลุก 0.000 กม.)

คำอธิบายสัญลักษณ์

- จุดปลูก
- ▲ จุดวัดฝน
- ★ ตำแหน่งสิ่งก่อสร้าง
- ▲ หนองชุมชน
- ทางหลวงแผ่นดิน
- หน้ค้ค้ค้ค้
- หนองน้ำ
- หนองน้ำ
- หนองน้ำ
- หนองน้ำ



754000

754400

754800

หนังสือรับรองแนวเขตทางสาธารณประโยชน์

หน่วยงานเทศบาลตำบลต้นหมอง

วันที่...๒๘...เดือน...สิงหาคม...พ.ศ.๒๕๖๑...

ตามที่หน่วยงานเทศบาลตำบลต้นหมอง ได้ดำเนินการก่อสร้างถนนในเขตพื้นที่ ตำบลมะม่วง อำเภอยะหริ่ง จังหวัดปัตตานี ตามรายละเอียดดังนี้

ลำดับ ที่	ชื่อถนน	ระยะทาง (กม.)	ผิวจราจรกว้าง (ม.)						รัศมีเขตทางจาก ศูนย์กลางถนน (ม.)		เขตทาง กว้าง (ม.)	หมายเหตุ
			คสล.	ลาดยาง	ลูกรัง	อื่นๆ	ทางเท้า	ไหล่ทาง	ซ้ายทาง	ขวาทาง		
๑	ถนนเทศบาล ๑ ซอย ๑/๑	๐.๐๗๙		๖.๐๐				๐.๖๐	๓.๖๐	๓.๖๐	๗.๒๐	

ข้าพเจ้า นายสาเหมาหามัด อีลลิดรุส ตำแหน่งนายกเทศมนตรีตำบลต้นหมอง ขอรับรองว่าถนนสายดังกล่าวข้างต้นได้ใช้เป็นที่ทางสาธารณประโยชน์ และยินยอมให้ดำเนินการขอลงทะเบียนเป็นทางหลวงท้องถิ่นต่อไป

หมายเหตุ : กรณีหากไม่มีการอุทธรณ์หรือไม่ได้ซื้อที่ดินตามระเบียบพัสดุหรือไม่ได้มีการเวนคืนที่ดินเป็นเขตทางหลวงให้ อบท. รับรองแนวเขตทางสาธารณประโยชน์เป็นเอกสารประกอบคำขอลงทะเบียนด้วย

(ลงชื่อ).....

(นายสาเหมาหามัด อีลลิดรุส)

(ตำแหน่ง) นายกเทศมนตรีตำบลต้นหมอง



ที่ ปน ๕๒๘๐๓/๓๗๕

แบบ ทถ.๑
สำนักงานเทศบาลตำบลตันหยง
ถนนเพชรเกษม ปน ๙๔๑๕๐

๓๑ สิงหาคม ๒๕๖๑

เรื่อง ขอลงทะเบียนเป็นทางหลวงท้องถิ่น

เรียน ผู้ว่าราชการจังหวัดปัตตานี

ด้วยเทศบาลตำบลตันหยง ได้ดำเนินการ ก่อสร้างถนน รับโอนถนนมาจาก (กรมทางหลวง กรมทางหลวงชนบท กรมชลประทาน สำนักงานการปฏิรูปที่ดินเพื่อเกษตรกรรม กรมส่งเสริมสหกรณ์ อื่นๆระบุ.....) ชื่อ ถนนเทศบาล๑ ซอย ๑/๒ จาก กม ๐+๐๐๐ ถึง กม ๐+๐๕๘ ตำบลมะนังยง อำเภอยะหริ่ง จังหวัดปัตตานี ระยะทาง ๐.๐๕๘ กิโลเมตร ประเภทผิวจราจร (คอนกรีต ลาดยาง ลูกรัง อื่นๆระบุ.....) ขอลงทะเบียนถนนดังกล่าวเป็นทางหลวงท้องถิ่น ตามมาตรา ๑๓(๓) แห่งพระราชบัญญัติทางหลวง พ.ศ. ๒๕๓๕ แก้ไขเพิ่มเติมโดยพระราชบัญญัติทางหลวง (ฉบับที่ ๒) พ.ศ. ๒๕๔๙ พร้อมนี้ได้แนบรายละเอียดเอกสารเพื่อประกอบการพิจารณาดังต่อไปนี้

- แผนที่แนวเส้นทางมาตราส่วน ๑ : ๗,๐๐๐ ๑ : ๕๐,๐๐๐ อื่นๆ.....
- รายละเอียดของเส้นทาง (แบบ ทถ.๓)
- บัญชีเอกสารแสดงสิทธิในแนวเขตทาง
- สำเนาหนังสือให้ หรือสละการครอบครองสิทธิในที่ดินหรือหนังสือทศที่ดินเพื่อเป็นทางสาธารณประโยชน์ของเจ้าของที่ดินหรือผู้ครอบครอง (แบบ ทถ.๔)
- สำเนาคำสั่งการเปลี่ยนประเภททางหลวงตามมาตรา ๑๖(๒) แห่งพระราชบัญญัติทางหลวง พ.ศ. ๒๕๓๕ แก้ไขเพิ่มเติม โดยพระราชบัญญัติทางหลวง (ฉบับที่ ๒) พ.ศ. ๒๕๔๙
- หนังสือรับรองของนายก อบท.ที่รับรองแนวเขตทางเพื่อเป็นทางสาธารณประโยชน์ (แบบ ทถ.๕)

จึงเรียนมาเพื่อโปรดพิจารณาลงทะเบียนเป็นทางหลวงท้องถิ่นชั้นที่ ๖ (นอกเขตเมือง) ต่อไป




(ลงชื่อ).....ผู้เสนอลงทะเบียน
(นายสาหะมุหามัด อัลอิดรูล)
นายกเทศมนตรีตำบลตันหยง

แบบการลงทะเบียนเป็นทางหลวงท้องถิ่น

ชื่อ ถนนเทศบาล๑ ซอย ๑/๒

จาก กม ๐+๐๐๐ ถึง กม ๐+๐๕๘ ตำบลมะนังยง อำเภอยะหริ่ง จังหวัดปัตตานี

ระยะทาง ๐.๐๕๘ กิโลเมตร ประเภทผิวจราจร ค.ส.ล. เป็นถนนที่ท้องถิ่นดำเนินการก่อสร้างเอง เป็นถนนรับโอนมาจากหน่วยงานเจ้าของถนน ชื่อเทศบาลตำบลตันหยง

ผลการตรวจสอบและความคิดเห็นประกอบการพิจารณา	คำสั่ง
<input type="checkbox"/> เป็นถนนในเขตเมือง/ในเขตชุมชน - ประเภทผิวจราจร..... - จำนวนช่องจราจรต่อทิศทาง.....ช่อง - ความกว้างของช่องจราจร.....เมตร - ความกว้างของทางเท้า / ไหล่ทาง.....เมตร - มีรางหรือท่อระบายน้ำตามยาวถนน.....เมตร <input checked="" type="checkbox"/> เป็นถนนนอกเขตเมือง/นอกเขตชุมชน - ประเภทผิวจราจร ค.ส.ล. - จำนวนช่องจราจรต่อทิศทาง.....๑.....ช่อง - ความกว้างของช่องจราจร.....๔.....เมตร - ความกว้างของไหล่ทาง.....-.....เมตร	ให้ลงทะเบียนเป็นทางหลวงท้องถิ่น ชั้นที่...๖ (นอกเขตเมือง)..ได้ (ลงชื่อ)  (นายพรหมพิริยะ กิจนุสนธิ์) (ตำแหน่ง) ผู้อำนวยการจังหวัด ปฏิบัติราชการแทน ผู้ว่าราชการจังหวัดปัตตานี (วันที่) ๕๖ พ.ย. ๒๕๖๑
พิจารณาแล้วเห็นควรรับลงทะเบียนเป็น ทางหลวงท้องถิ่นชั้นที่ ๖ (นอกเขตเมือง) รหัสสายทาง ปน ถ.๕-๐๐๒๐ (ลงชื่อ)  (นายอนุพงศ์ จงหวัง) ผอ. แขวงทางหลวงชนบทปัตตานี (วันที่) ๕๖ พ.ย. ๒๕๖๑	ได้ลงทะเบียนเป็นทางหลวงท้องถิ่น ชั้นที่ ๖ (นอกเขตเมือง) เสร็จเรียบร้อยแล้ว ตั้งแต่วันที่..... (ลงชื่อ)  (นายเพิ่ม เพ็ชรพรหม) (ตำแหน่ง) ท้องถิ่นจังหวัดปัตตานี (วันที่) ๕๖ พ.ย. ๒๕๖๑

หมายเหตุ : การพิจารณาระบุชั้นทางสำหรับการลงทะเบียนทางหลวงท้องถิ่น

๑) กรณีเป็นถนนในเขตเมือง/ในเขตชุมชนให้พิจารณาองค์ประกอบหลักตามประกาศกรมทางหลวงชนบท เรื่อง มาตรฐานและลักษณะของทางหลวงฯเกี่ยวกับทางหลวงท้องถิ่น ๕ ประการดังนี้ (๑) ประเภทผิวจราจร (๒) จำนวนช่องจราจรต่อทิศทาง (๓) ความกว้างของช่องจราจร (๔) ความกว้างของทางเท้า/ไหล่ทาง และ (๕) มีราง/ท่อระบายน้ำเป็นไปตามประกาศฯ

๒) กรณีเป็นถนนนอกเขตเมือง/นอกเขตชุมชนให้พิจารณาองค์ประกอบหลักตามประกาศกรมทางหลวงชนบท เรื่องมาตรฐานและลักษณะของทางหลวงฯเกี่ยวกับทางหลวงท้องถิ่น ๔ ประการดังนี้ (๑) ประเภทผิวจราจร (๒) จำนวนช่องจราจรต่อทิศทาง (๓) ความกว้างของช่องจราจร และ (๔) ความกว้างของไหล่ทางเป็นไปตามประกาศฯ

รายละเอียดถนนที่ลงทะเบียน

ให้กรอกข้อความ และกาเครื่องหมายถูกในช่อง ให้ครบถ้วนเพื่อใช้ประกอบการพิจารณา
ลงทะเบียนทางหลวงท้องถิ่น

๑. หน่วยงานเจ้าของถนน ชื่อเทศบาลตำบลต้นหยง ได้ดำเนินการ ก่อสร้างถนน รับโอนถนนมาจาก
(กรมทางหลวง กรมทางหลวงชนบท กรมชลประทาน สำนักงานการปฏิรูปที่ดินเพื่อ
เกษตรกรรม กรมส่งเสริมสหกรณ์ อื่นๆระบุ.....)

ชื่อ ถนน เทศบาล๑ ซอย ๑/๒ ตำบลมะนังยง อำเภอยะหริ่ง จังหวัดปัตตานี ระยะทาง ๐.๐๕๘ กิโลเมตร

๒. ลักษณะของถนน

๒.๑ จุดเริ่มต้น กม. ๐+๐๐๐ พิกัด LAT ๐๗๖๖๔๗๙ LONG ๐๗๕๔๔๑๖

๒.๒ จุดสิ้นสุด กม. ๐+๐๕๘ พิกัด LAT ๐๗๖๖๔๓๙ LONG ๐๗๕๔๓๗๘

ช่วงที่	เขตทาง (ม.)	ระยะทาง (กม.)	ผิวจราจร		ไหล่ทาง		ทางเท้า		หมายเหตุ
			ประเภท	กว้าง (ม.)	ประเภท	กว้าง (ม.)	ประเภท	กว้าง (ม.)	
๑	๕	๐.๐๕๘	ค.ส.ถ.	๕.๐ ๐	-	-	-	-	-
รวม		๐.๐๕๘							

๓. ก่อสร้างแล้วเสร็จปี พ.ศ.๒๕๔๖.....(ถ้ามีข้อมูล)

๔. ทางระบายน้ำ หรือท่อระบายน้ำข้างทาง มี ความยาว ...๕๘.๐๐(รวม ๒ ข้าง).... เมตร ไม่มี

๕. แหล่งชุมชนพักอาศัยสองข้างทาง (๑ แห่ง หนาแน่นไม่น้อยกว่า ๒๐ หลังคาเรือน)-... แห่ง

๖. ภาพถ่ายประกอบ

๖.๑ ถนนที่มีความยาวน้อยกว่า ๑.๐๐ กม. ให้แนบภาพถ่ายจุดเริ่มต้นถนน จุดสิ้นสุดถนน และสภาพถนน
โดยทั่วไป รวมจำนวนไม่น้อยกว่า ๓ รูป


๖.๒ ถนนที่มีความยาวมากกว่า ๑.๐๐ กม.ขึ้นไป ให้แนบภาพถ่ายจุดเริ่มต้นถนน จุดสิ้นสุดถนน และสภาพ
ถนนโดยทั่วไปทุกช่วง กม. อย่างน้อย กม. ละ ๑ รูป

หมายเหตุ: การกรอกข้อมูลในตารางจะกรอกข้อมูลออกเป็นช่วงๆเมื่อลักษณะทางกายภาพของถนน เช่น เขต
ทาง ประเภท (ผิวจราจร, ไหล่ทาง และทางเท้า) และความกว้าง (ผิวจราจร, ไหล่ทาง และทางเท้า)
เปลี่ยนแปลงไป


ถนนเทศบาล๑ ซอย ๑/๒




กม...๐+๐๐๐.....
(จุดเริ่มต้นถนน)




กม.....๐+๐๕๐



กม...๐+๐๕๘.....
(จุดสิ้นสุดถนน)

(ลงชื่อ)  ผู้ให้ข้อมูล
นายวันอาลี แวสะมาแอ
ตำแหน่ง (นายช่างโยธาชำนาญงาน)



Source: กรมแผนที่ทหาร, Google, Esri/ArcGIS, GeoEye, IGN, CNES/Airbus DS, USDA, AeroGRID, IGN, and the GIS User Community

767100

754000

คำอธิบายสัญลักษณ์

●	จุดเริ่มต้น	—	ทางหลวงแผ่นดิน
▲	จุดเริ่มต้น	□	แนวคันกั้นน้ำ
★	สถานีขนส่งผู้โดยสาร	▨	ขอบชลประทาน
▲	ขอบเขตที่ดิน	□	ขอบเขตตำบล
—	ถนน	□	ขอบเขตเทศบาล

765600

แผนที่ 1:7,000

สายป.ถ 5-0020 สายเทศบาล 1 ซอย 1/2

ตำบลมะนังย อำเภอยะหริ่ง จังหวัดปัตตานี ระยะทาง 0.058 กิโลเมตร

(พิจารณาจากรูปแผนที่ ลาดยาว 0.000 กม., คอนกรีต 0.058 กม., หินคลุก 0.000 กม.)

หนังสือรับรองแนวเขตทางสาธารณประโยชน์

หน่วยงานเทศบาลตำบลหนอง

วันที่...๒๘...เดือน...สิงหาคม...พ.ศ..๒๕๖๑...

ตามที่หน่วยงานเทศบาลตำบลหนอง ได้ดำเนินการก่อสร้างถนนในเขตพื้นที่ ตำบลมะนังยง อำเภอชะเอมวัง จังหวัดปัตตานี ตามรายละเอียดดังนี้

ลำดับ ที่	ชื่อถนน	ระยะทาง (กม.)	ผิวจราจรกว้าง (ม.)					รัศมีเขตทางจาก ศูนย์กลางถนน (ม.)		เขตทาง กว้าง (ม.)	หมายเหตุ	
			คสล.	ลาดยาง	ลูกรัง	อื่นๆ	ทางเท้า	ไหล่ทาง	ซ้ายทาง			ขวาทาง
๑	ถนนเทศบาล ๑ ซอย ๑/๒	๐.๐๕๘	๔.๐๐						๒	๒	๔	

ข้าพเจ้า นายสาเหมาหมัด อลิตรุส ตำแหน่งนายกเทศมนตรีตำบลหนอง ขอรับรองว่าถนนสายดังกล่าวข้างต้นได้ใช้เป็นทางสาธารณประโยชน์ และยินยอมให้ดำเนินการขอลงทะเบียนเป็นทางหลวงท้องถิ่นต่อไป

หมายเหตุ : กรณีหากไม่มีการอุทธรณ์หรือไม่ได้ข้อที่คืนตามระเบียบพัสดุหรือไม่ได้มีการเวนคืนที่ดินเป็นเขตทางหลวงให้ อบท. รับรองแนวเขตทางสาธารณะเป็นเอกสารประกอบค้ำของลงทะเบียนด้วย

(ลงชื่อ).....

(นายสาเหมาหมัด อลิตรุส)

(ตำแหน่ง) นายกเทศมนตรีตำบลหนอง



เอกสารแนบ ๔

แบบ ทถ.๑

ที่ ปน ๕๒๘๐๓/๓๗๕

เทศบาลตำบลต้นยาง

ถนนเพชรเกษม ปน ๙๔๑๕๐

๓๑ สิงหาคม ๒๕๖๑

เรื่อง ขอลงทะเบียนเป็นทางหลวงท้องถิ่น

เรียน ผู้ว่าราชการจังหวัดปัตตานี

ด้วยเทศบาลตำบลต้นยาง ได้ดำเนินการ ก่อสร้างถนน รับโอนถนนมาจาก (กรมทางหลวง กรมทางหลวงชนบท กรมชลประทาน สำนักงานการปฏิรูปที่ดินเพื่อเกษตรกรรม กรมส่งเสริมสหกรณ์ อื่นๆระบุ.....) ชื่อ ถนนเทศบาล๑ ซอย ๑/๓ จาก กม ๐+๐๐๐ ถึง กม ๐+๐๗๐ ตำบลมะนังยง อำเภอยะหริ่ง จังหวัดปัตตานี ระยะทาง ๐.๐๗๐ กิโลเมตร ประเภทผิวจราจร (คอนกรีต ลาดยาง ลูกรัง อื่นๆระบุ.....) ขอลงทะเบียนถนนดังกล่าวเป็นทางหลวงท้องถิ่น ตามมาตรา ๑๓(๓) แห่งพระราชบัญญัติทางหลวง พ.ศ. ๒๕๓๕ แก้ไขเพิ่มเติมโดยพระราชบัญญัติทางหลวง (ฉบับที่ ๒) พ.ศ. ๒๕๔๙ พร้อมนี้ได้แนบรายละเอียดเอกสารเพื่อประกอบการพิจารณาดังต่อไปนี้

- แผนที่แนวเส้นทาง มาตรฐาน ๑ : ๗,๐๐๐ ๑ : ๕๐,๐๐๐ อื่นๆ.....
- รายละเอียดของเส้นทาง (แบบ ทถ.๓)
- บัญชีเอกสารแสดงสิทธิในแนวเขตทาง
- สำเนาหนังสือให้ หรือสละการครอบครองสิทธิในที่ดินหรือหนังสืออุทิศที่ดินเพื่อเป็นทางสาธารณประโยชน์ของเจ้าของที่ดินหรือผู้ครอบครอง (แบบ ทถ.๔)
- สำเนาคำสั่งการเปลี่ยนประเภททางหลวงตามมาตรา ๑๖(๒) แห่งพระราชบัญญัติทางหลวง พ.ศ. ๒๕๓๕ แก้ไขเพิ่มเติม โดยพระราชบัญญัติทางหลวง (ฉบับที่ ๒) พ.ศ. ๒๕๔๙
- หนังสือรับรองของนายก อบท.ที่รับรองแนวเขตทางเพื่อเป็นทางสาธารณประโยชน์ (แบบ ทถ.๕)

จึงเรียนมาเพื่อโปรดพิจารณาลงทะเบียนเป็นทางหลวงท้องถิ่นชั้นที่ ๖ (นอกเขตเมือง) ต่อไป

(ลงชื่อ).....ผู้เสนอลงทะเบียน

(นายสาหะมุhammad อัลอิตรูส)

นายกเทศมนตรีตำบลต้นยาง

แบบการลงทะเบียนเป็นทางหลวงท้องถิ่น

ชื่อ ถนนเทศบาล๑ ซอย ๑/๓

จาก กม ๐+๐๐๐ ถึง กม ๐+๐๗๐ ตำบลมะนังยง อำเภอยะหริ่ง จังหวัดปัตตานี

ระยะทาง ๐.๐๗๐ กิโลเมตร ประเภทผิวจราจร ค.ส.ล. เป็นถนนที่ท้องถิ่นดำเนินการก่อสร้างเอง เป็นถนน
รับโอนมาจากหน่วยงานเจ้าของถนน ชื่อเทศบาลตำบลตันหยง

ผลการตรวจสอบและความคิดเห็นประกอบการพิจารณา	คำสั่ง
<input type="checkbox"/> เป็นถนนในเขตเมือง/ในเขตชุมชน - ประเภทผิวจราจร..... - จำนวนช่องจราจรต่อทิศทาง.....ช่อง - ความกว้างของช่องจราจร.....เมตร - ความกว้างของทางเท้า / ไหล่ทาง.....เมตร - มีรางหรือท่อระบายน้ำตามยาวถนน.....เมตร <input checked="" type="checkbox"/> เป็นถนนนอกเขตเมือง/นอกเขตชุมชน - ประเภทผิวจราจร ค.ส.ล. - จำนวนช่องจราจรต่อทิศทาง.....๑.....ช่อง - ความกว้างของช่องจราจร.....๕.....เมตร - ความกว้างของไหล่ทาง.....-.....เมตร พิจารณาแล้วเห็นควรรับลงทะเบียนเป็น ทางหลวงท้องถิ่นชั้นที่ ๖ (นอกเขตเมือง) รหัสสายทาง ปน ถ.๕-๐๐๒๑ (ลงชื่อ)..... (...นายอนุพงศ์ จงหวัง....) (ตำแหน่ง) ผอ. แขวงทางหลวงชนบทปัตตานี (วันที่)..... E 8 พ.ย. ๖๕๖๑	ให้ลงทะเบียนเป็นทางหลวงท้องถิ่น ชั้นที่...๖ (นอกเขตเมือง)..ได้ (ลงชื่อ)..... (นายพรหมพิริยะ กิจนสนธิ.....) (ตำแหน่ง) ผู้ว่าราชการจังหวัด ปฏิบัติราชการแทน ผู้ว่าราชการจังหวัดปัตตานี (วันที่)..... E 8 พ.ย. ๖๕๖๑
	การลงทะเบียน
	ได้ลงทะเบียนเป็นทางหลวงท้องถิ่น ชั้นที่ ๖ (นอกเขตเมือง) เสร็จเรียบร้อยแล้ว ตั้งแต่วันที่..... (ลงชื่อ)..... (นายเพิ่ม เพ็ชรพรหม.....) (ตำแหน่ง) ท้องถิ่นจังหวัดปัตตานี (วันที่)..... E 8 พ.ย. ๖๕๖๑

หมายเหตุ : การพิจารณาระดับชั้นทางสำหรับการลงทะเบียนทางหลวงท้องถิ่น

๑) กรณีเป็นถนนในเขตเมือง/ในเขตชุมชนให้พิจารณาองค์ประกอบหลักตามประกาศกรมทางหลวงชนบท เรื่อง มาตรฐานและลักษณะของทางหลวงฯเกี่ยวกับทางหลวงท้องถิ่น ๕ ประการดังนี้ (๑) ประเภทผิวจราจร (๒) จำนวนช่องจราจรต่อทิศทาง (๓) ความกว้างของช่องจราจร (๔) ความกว้างของทางเท้า/ไหล่ทาง และ (๕) มีราง/ท่อระบายน้ำเป็นไปตามประกาศฯ

๒) กรณีเป็นถนนนอกเขตเมือง/นอกเขตชุมชนให้พิจารณาองค์ประกอบหลักตามประกาศกรมทางหลวงชนบท เรื่อง มาตรฐานและลักษณะของทางหลวงฯเกี่ยวกับทางหลวงท้องถิ่น ๔ ประการดังนี้ (๑) ประเภทผิวจราจร (๒) จำนวนช่องจราจรต่อทิศทาง (๓) ความกว้างของช่องจราจร และ (๔) ความกว้างของไหล่ทางเป็นไปตามประกาศฯ

รายละเอียดถนนที่ลงทะเบียน

ให้กรอกข้อความ และกาเครื่องหมายถูกในช่อง ให้ครบถ้วนเพื่อใช้ประกอบการพิจารณา
ลงทะเบียนทางหลวงท้องถิ่น

๑. หน่วยงานเจ้าของถนน ชื่อเทศบาลตำบลต้นหยง ได้ดำเนินการ ก่อสร้างถนน รับโอนถนนมาจาก
(กรมทางหลวง กรมทางหลวงชนบท กรมชลประทาน สำนักงานการปฏิรูปที่ดินเพื่อ
เกษตรกรรม กรมส่งเสริมสหกรณ์ อื่นๆระบุ.....)

ชื่อ ถนน เทศบาล๑ ซอย ๑/๓ ตำบลมะนังยง อำเภอยะหริ่ง จังหวัดปัตตานี ระยะทาง ๐.๐๗๐ กิโลเมตร

๒. ลักษณะของถนน

๒.๑ จุดเริ่มต้น กม. ๐+๐๐๐ พิกัด LAT ๐๗๖๖๔๐๖ LONG ๐๗๕๔๓๘๗

๒.๒ จุดสิ้นสุด กม. ๐+๐๗๐ พิกัด LAT ๐๗๖๖๓๖๒ LONG ๐๗๕๔๓๓๒

ช่วงที่	เขตทาง (ม.)	ระยะทาง (กม.)	ผิวจราจร		ไหล่ทาง		ทางเท้า		หมายเหตุ
			ประเภท	กว้าง (ม.)	ประเภท	กว้าง (ม.)	ประเภท	กว้าง (ม.)	
๑	๖.๒๐	๐.๐๗๐	ค.ส.ล.	๕.๐๐	-	-	-	-	-
รวม		๐.๐๗๐							

๓. ก่อสร้างแล้วเสร็จปี พ.ศ.๒๕๔๖.....(ถ้ามีข้อมูล)

๔. ทางระบายน้ำ หรือท่อระบายน้ำข้างทาง มี ความยาว ...๖๔.๐๐(รวม ๒ ข้าง)... เมตร ไม่มี

๕. แหล่งชุมชนพักอาศัยสองข้างทาง (๑ แห่ง หนาแน่นไม่น้อยกว่า ๒๐ หลังคาเรือน)๑... แห่ง

๖. ภาพถ่ายประกอบ

๖.๑ ถนนที่มีความยาวน้อยกว่า ๑.๐๐ กม. ให้แนบภาพถ่ายจุดเริ่มต้นถนน จุดสิ้นสุดถนน และสภาพถนน
โดยทั่วไป รวมจำนวนไม่น้อยกว่า ๓ รูป

๖.๒ ถนนที่มีความยาวมากกว่า ๑.๐๐ กม.ขึ้นไป ให้แนบภาพถ่ายจุดเริ่มต้นถนน จุดสิ้นสุดถนน และสภาพถนน
โดยทั่วไปทุกช่วง กม. อย่างน้อย กม. ละ ๑ รูป

หมายเหตุ: การกรอกข้อมูลในตารางจะกรอกข้อมูลออกเป็นช่วงๆเมื่อลักษณะทางกายภาพของถนน เช่น เขตทาง
ประเภท (ผิวจราจร, ไหล่ทาง และทางเท้า) และความกว้าง (ผิวจราจร, ไหล่ทาง และทางเท้า) เปลี่ยนแปลงไป

ถนนเทศบาล๑ ซอย ๑/๓




กม...๐+๐๐๐.....
(จุดเริ่มต้นถนน)




กม.....๐+๐๕๐



กม...๐+๐๗๐.....
(จุดสิ้นสุดถนน)

(ลงชื่อ)  ผู้ให้ข้อมูล
นายวันอาลี แวสะมาแอ
ตำแหน่ง (นายช่างโยธาชำนาญงาน)



แผนที่ 1:7,000

▲	ท่าอากาศยาน	●	ท่าอากาศยาน
▲	สถานีขนส่งผู้โดยสาร	○	แม่น้ำ/ลำน้ำ
▲	โรงเรียน	○	เขตเทศบาล
▲	สถานที่ตั้งโครงการ	○	เขตตำบล
▲	เขตชุมชน	○	เขตเทศบาล
▲	เขตชุมชน	○	เขตเทศบาล
▲	เขตชุมชน	○	เขตเทศบาล

สายป.ถ 5-0021 สายเทศบาล1 ซอย 1/3
 ตำบลมะม่วง อำเภอยะหริ่ง จังหวัดปัตตานี ระยะทาง 0.070 กิโลเมตร
 (ผิวจราจรประเภท ลาดยาง 0.000 กม., คอนกรีต 0.070 กม., หินคลุก 0.000 กม.)

หนังสือรับรองแนวเขตทางสาธารณประโยชน์

หน่วยงานเทศบาลตำบลต้นหยง

วันที่...๒๘...เดือน...สิงหาคม...พ.ศ..๒๕๖๑...
 ตามที่หน่วยงานเทศบาลตำบลต้นหยง ได้ดำเนินการก่อสร้างถนนในเขตพื้นที่ ตำบลมะนังยง อำเภอยะหริ่ง จังหวัดปัตตานี ตามรายละเอียดดังนี้

ลำดับ ที่	ชื่อถนน	ระยะทาง (กม.)	ผิวจราจรกว้าง (ม.)						รัศมีเขตทางจาก ศูนย์กลางถนน (ม.)		เขตทาง กว้าง (ม.)	หมายเหตุ
			คสล.	ลาดยาง	ลูกรัง	อื่นๆ	ทางเท้า	ไหล่ทาง	ซ้ายทาง	ขวาทาง		
๑	ถนนเทศบาล ๑ ซอย ๑/๓	๐.๐๗๐	๕.๐๐						๓.๑๐	๓.๑๐	๖.๒๐	

ข้าพเจ้า นายสาเหมาหมัด อัดอิรุส ตำแหน่งนายกเทศมนตรีตำบลต้นหยง ขอรับรองว่าถนนสายดังกล่าวข้างต้นได้ใช้เป็นทางสาธารณประโยชน์ และ
 ยินยอมให้ดำเนินการขอลงทะเบียนเป็นทางหลวงท้องถิ่นต่อไป

หมายเหตุ : กรณีหากไม่มีการอุทธรณ์หรือไม่ได้ซื้อที่ดินตามระเบียบพัสดุหรือไม่ได้มีการเวนคืนที่ดินเป็น
 เขตทางหลวงให้ ๑ปท. รับรองแนวเขตทางสาธารณะฯเป็นเอกสารประกอบคำขอลงทะเบียนด้วย

(ลงชื่อ).....
 (นายสาเหมาหมัด อัดอิรุส)
 (ตำแหน่ง) นายกเทศมนตรีตำบลต้นหยง



เอกสารแนบ ๔

แบบ ทถ.๑

สำนักงานเทศบาลตำบลต้นยาง

ถนนเพชรเกษม ปน ๙๔๑๕๐

ที่ ปน ๕๒๘๐๓/ ๓๙๖

๓๑ สิงหาคม ๒๕๖๑

เรื่อง ขอลงทะเบียนเป็นทางหลวงท้องถิ่น

เรียน ผู้ว่าราชการจังหวัดปัตตานี

ด้วยเทศบาลตำบลต้นยาง ได้ดำเนินการ ก่อสร้างถนน รับโอนถนนมาจาก (กรมทางหลวง กรมทางหลวงชนบท กรมชลประทาน สำนักงานการปฏิรูปที่ดินเพื่อเกษตรกรรม กรมส่งเสริมสหกรณ์ อื่นๆระบุ.....) ชื่อ ถนนเทศบาล๑ ซอย ๑/๕ จาก กม ๐+๐๐๐ ถึง กม ๐+๐๕๗ ตำบลมะนังยง อำเภอยะหริ่ง จังหวัดปัตตานี ระยะทาง ๐.๐๕๗ กิโลเมตร ประเภทผิวจราจร (คอนกรีต ลาดยาง ลูกรัง อื่นๆระบุ.....) ขอลงทะเบียนถนนดังกล่าวเป็นทางหลวงท้องถิ่น ตามมาตรา ๑๓(๓) แห่งพระราชบัญญัติทางหลวง พ.ศ. ๒๕๓๕ แก้ไขเพิ่มเติมโดยพระราชบัญญัติทางหลวง (ฉบับที่ ๒) พ.ศ. ๒๕๔๙ พร้อมนี้ได้แนบรายละเอียดเอกสารเพื่อประกอบการพิจารณาดังต่อไปนี้

- แผนที่แนวเส้นทางมาตราส่วน ๑ : ๗,๐๐๐ ๑ : ๕๐,๐๐๐ อื่นๆ.....
- รายละเอียดของเส้นทาง (แบบ ทถ.๓)
- บัญชีเอกสารแสดงสิทธิในแนวเขตทาง
- สำเนาหนังสือให้ หรือสละการครอบครองสิทธิในที่ดินหรือหนังสืออุทิศที่ดินเพื่อเป็นทางสาธารณประโยชน์ของเจ้าของที่ดินหรือผู้ครอบครอง (แบบ ทถ.๔)
- สำเนาคำสั่งการเปลี่ยนประเภททางหลวงตามมาตรา ๑๖(๒) แห่งพระราชบัญญัติทางหลวง พ.ศ. ๒๕๓๕ แก้ไขเพิ่มเติม โดยพระราชบัญญัติทางหลวง (ฉบับที่ ๒) พ.ศ. ๒๕๔๙
- หนังสือรับรองของนายก อบท.ที่รับรองแนวเขตทางเพื่อเป็นทางสาธารณประโยชน์ (แบบ ทถ.๕)

จึงเรียนมาเพื่อโปรดพิจารณาลงทะเบียนเป็นทางหลวงท้องถิ่นชั้นที่ ๖ (นอกเขตเมือง) ต่อไป

(ลงชื่อ).....ผู้เสนอลงทะเบียน

(นายสาเหมาหมัด อัลอิตรัส)

นายกเทศมนตรีตำบลต้นยาง

แบบการลงทะเบียนเป็นทางหลวงท้องถิ่น

ชื่อ ถนนเทศบาล๑ ซอย ๑/๕

จาก กม ๐+๐๐๐ ถึง กม ๐+๐๕๗ ตำบลมะนังยง อำเภอยะหริ่ง จังหวัดปัตตานี

ระยะทาง ๐.๐๕๗ กิโลเมตร ประเภทผิวจราจร ลาดยาง เป็นถนนที่ท้องถิ่นดำเนินการก่อสร้างเอง
เป็นถนนรับโอนมาจากหน่วยงานเจ้าของถนน ชื่อเทศบาลตำบลต้นหยง

ผลการตรวจสอบและความคิดเห็นประกอบการพิจารณา	คำสั่ง
<input type="checkbox"/> เป็นถนนในเขตเมือง/ในเขตชุมชน - ประเภทผิวจราจร..... - จำนวนช่องจราจรต่อทิศทาง.....ช่อง - ความกว้างของช่องจราจร.....เมตร - ความกว้างของทางเท้า / ไหล่ทาง.....เมตร - มีรางหรือท่อระบายน้ำตามยาวถนน.....เมตร <input checked="" type="checkbox"/> เป็นถนนนอกเขตเมือง/นอกเขตชุมชน - ประเภทผิวจราจร ลาดยาง - จำนวนช่องจราจรต่อทิศทาง.....๑.....ช่อง - ความกว้างของช่องจราจร.....๓.๕๐.....เมตร - ความกว้างของไหล่ทาง.....เมตร พิจารณาแล้วเห็นควรรับลงทะเบียนเป็น ทางหลวงท้องถิ่นชั้นที่ ๖ (นอกเขตเมือง) รหัสสายทาง ปน ถ.๕-๐๐๒๒ (ลงชื่อ)..... (นายอนุพงศ์ จงหวัง) (ตำแหน่ง) ผอ.แขวงทางหลวงชนบทปัตตานี (วันที่)..... ๕ ๘ พ.ย. ๒๕๖๑	ให้ลงทะเบียนเป็นทางหลวงท้องถิ่น ชั้นที่...๖ (นอกเขตเมือง)..ได้ (ลงชื่อ)..... (นายพรหมพิริยะ กิจนุสนธิ) รองผู้ว่าราชการจังหวัด ปฏิบัติราชการแทน ผู้ว่าราชการจังหวัดปัตตานี (วันที่)..... ๕ ๘ พ.ย. ๒๕๖๑
	การลงทะเบียน
	ได้ลงทะเบียนเป็นทางหลวงท้องถิ่น ชั้นที่ ๖ (นอกเขตเมือง) เสร็จเรียบร้อยแล้ว ตั้งแต่วันที่..... (ลงชื่อ)..... (นายเพ็ญ เพ็ชรพรหม) (ตำแหน่ง) ท้องถิ่นจังหวัดปัตตานี (วันที่)..... ๕ ๘ พ.ย. ๒๕๖๑

หมายเหตุ : การพิจารณาระบุชั้นทางสำหรับการลงทะเบียนทางหลวงท้องถิ่น

๑) กรณีเป็นถนนในเขตเมือง/ในเขตชุมชนให้พิจารณาองค์ประกอบหลักตามประกาศกรมทางหลวงชนบท เรื่อง มาตรฐานและลักษณะของทางหลวงฯเกี่ยวกับทางหลวงท้องถิ่น ๕ ประการดังนี้ (๑) ประเภทผิวจราจร (๒) จำนวนช่องจราจรต่อทิศทาง (๓) ความกว้างของช่องจราจร (๔) ความกว้างของทางเท้า/ไหล่ทาง และ (๕) มีราง/ท่อระบายน้ำเป็นไปตามประกาศฯ

๒) กรณีเป็นถนนนอกเขตเมือง/นอกเขตชุมชนให้พิจารณาองค์ประกอบหลักตามประกาศกรมทางหลวงชนบท เรื่องมาตรฐานและลักษณะของทางหลวงฯเกี่ยวกับทางหลวงท้องถิ่น ๔ ประการดังนี้ (๑) ประเภทผิวจราจร (๒) จำนวนช่องจราจรต่อทิศทาง (๓) ความกว้างของช่องจราจร และ (๔) ความกว้างของไหล่ทางเป็นไปตามประกาศฯ

รายละเอียดถนนที่ลงทะเบียน

ให้กรอกข้อความ และกาเครื่องหมายถูกในช่อง ให้ครบถ้วนเพื่อใช้ประกอบการพิจารณา
ลงทะเบียนทางหลวงท้องถิ่น

๑. หน่วยงานเจ้าของถนน ชื่อเทศบาลตำบลต้นหยง ได้ดำเนินการ ก่อสร้างถนน รับโอนถนนมาจาก
(กรมทางหลวง กรมทางหลวงชนบท กรมชลประทาน สำนักงานการปฏิรูปที่ดินเพื่อ
เกษตรกรรม กรมส่งเสริมสหกรณ์ อื่นๆระบุ.....)

ชื่อ ถนน เทศบาล๑ ซอย ๑/๕ ตำบลมะนังยง อำเภอยะหริ่ง จังหวัดปัตตานี ระยะทาง ๐.๐๕๗ กิโลเมตร

๒. ลักษณะของถนน

๒.๑ จุดเริ่มต้น กม. ๐+๐๐๐ พิกัด LAT ๐๗๖๖๔๙๔ LONG ๐๗๕๔๓๑๐

๒.๒ จุดสิ้นสุด กม. ๐+๐๕๗ พิกัด LAT ๐๗๖๖๔๕๙ LONG ๐๗๕๔๒๖๑

ช่วงที่	เขตทาง (ม.)	ระยะทาง (กม.)	ผิวจราจร		ไหล่ทาง		ทางเท้า		หมายเหตุ
			ประเภท	กว้าง (ม.)	ประเภท	กว้าง (ม.)	ประเภท	กว้าง (ม.)	
๑	๔.๑๐	๐.๐๕๗	ลาดยาง	๓.๕๐	-	-	-	-	-
รวม		๐.๐๕๗							

๓. ก่อสร้างแล้วเสร็จปี พ.ศ.๒๕๔๖.....(ถ้ามีข้อมูล)

๔. ทางระบายน้ำ หรือท่อระบายน้ำข้างทาง มีความยาว ...๔๐.๐๐(รวม ๒ ข้าง)... เมตร ไม่มี

๕. แหล่งชุมชนพักอาศัยสองข้างทาง (๑ แห่ง หนาแน่นไม่น้อยกว่า ๒๐ หลังคาเรือน)๑... แห่ง

๖. ภาพถ่ายประกอบ

๖.๑ ถนนที่มีความยาวน้อยกว่า ๑.๐๐ กม. ให้แนบภาพถ่ายจุดเริ่มต้นถนน จุดสิ้นสุดถนน และสภาพถนน
โดยทั่วไป รวมจำนวนไม่น้อยกว่า ๓ รูป

๖.๒ ถนนที่มีความยาวมากกว่า ๑.๐๐ กม.ขึ้นไป ให้แนบภาพถ่ายจุดเริ่มต้นถนน จุดสิ้นสุดถนน และสภาพ
ถนนโดยทั่วไปทุกช่วง กม. อย่างน้อย กม. ละ ๑ รูป

หมายเหตุ: การกรอกข้อมูลในตารางจะกรอกข้อมูลออกเป็นช่วงๆเมื่อลักษณะทางกายภาพของถนน เช่น เขต
ทาง ประเภท (ผิวจราจร, ไหล่ทาง และทางเท้า) และความกว้าง (ผิวจราจร, ไหล่ทาง และทางเท้า)
เปลี่ยนแปลงไป


ถนนเทศบาล๑ ซอย ๑/๕




กม...๐+๐๐๐.....
(จุดเริ่มต้นถนน)



กม.....๐+๐๕๐



กม...๐+๐๕๗.....
(จุดสิ้นสุดถนน)

(ลงชื่อ)  ผู้ให้ข้อมูล
นายวันอาลี แวสะมาแอ
ตำแหน่ง (นายช่างโยธาชำนาญงาน)

หนังสือรับรองแนวเขตทางสาธารณประโยชน์

หน่วยงานเทศบาลตำบลต้นยาง

วันที่ ๒๘ เดือน สิงหาคม พ.ศ. ๒๕๖๑...

ตามที่หน่วยงานเทศบาลตำบลต้นยาง ได้ดำเนินการก่อสร้างถนนในเขตพื้นที่ ตำบลมะนังยง อำเภอยะหริ่ง จังหวัดปัตตานี ตามรายละเอียดดังนี้

ลำดับ ที่	ชื่อถนน	ระยะทาง (กม.)	ผิวจราจรกว้าง (ม.)					รัศมีเขตทางจาก ศูนย์กลางถนน (ม.)		เขตทาง กว้าง (ม.)	หมายเหตุ	
			คสล.	ลาดยาง	ลูกรัง	อื่นๆ	ทางเท้า	ไหล่ทาง	ซ้ายทาง			ขวาทาง
๑	ถนนเทศบาล ๑ ซอย ๑/๕	๐.๐๕๗		๓.๕๐					๒.๐๕	๒.๐๕	๔.๑๐	

ข้าพเจ้า นายสาเหมาหมัด อัลอิรุส ตำแหน่งนายกเทศมนตรีตำบลต้นยาง ขอรับรองว่าถนนสายดังกล่าวข้างต้นได้ใช้เป็นทางสาธารณประโยชน์ และยินยอมให้ดำเนินการขอลงทะเบียนเป็นทางหลวงท้องถิ่นต่อไป

หมายเหตุ : กรณีหากไม่มีการอุทธรณ์หรือไม่ได้ซื้อที่ดินตามระเบียบพัสดุหรือไม่ได้มีการเวนคืนที่ดินเป็นเขตทางหลวงให้ อบท. รับรองแนวเขตทางสาธารณประโยชน์เอกสารประกอบคำขอลงทะเบียนด้วย

(ลงชื่อ).....

(นายสาเหมาหมัด อัลอิรุส)

(ตำแหน่ง) นายกเทศมนตรีตำบลต้นยาง



เอกสารแนบ ๔

แบบ ทล.๑

ที่ ปน ๕๒๘๐๓/ ๓๗๗

สำนักงานเทศบาลตำบลต้นหมุย
ถนนเพชรเกษม ปน ๕๔๑๕๐

๓๑ สิงหาคม ๒๕๖๑

เรื่อง ขอลงทะเบียนเป็นทางหลวงท้องถิ่น

เรียน ผู้ว่าราชการจังหวัดปัตตานี

ด้วยเทศบาลตำบลต้นหมุย ได้ดำเนินการ ก่อสร้างถนน รับโอนถนนมาจาก
(กรมทางหลวง กรมทางหลวงชนบท กรมชลประทาน สำนักงานการปฏิรูปที่ดินเพื่อ
เกษตรกรรม กรมส่งเสริมสหกรณ์ อื่นๆระบุ.....) ชื่อ ถนนเทศบาล๑ ซอย ๑/๖ จาก
กม ๐+๐๐๐ ถึง กม ๐+๑๑๘ ตำบลมะนังยง อำเภอยะหริ่ง จังหวัดปัตตานี ระยะทาง ๐.๑๑๘ กิโลเมตร
ประเภทผิวจราจร (คอนกรีต ลาดยาง ลูกรัง อื่นๆระบุ.....) ขอลงทะเบียนถนนดังกล่าว
เป็นทางหลวงท้องถิ่น ตามมาตรา ๑๓(๓) แห่งพระราชบัญญัติทางหลวง พ.ศ. ๒๕๓๕ แก้ไขเพิ่มเติมโดย
พระราชบัญญัติทางหลวง (ฉบับที่ ๒) พ.ศ. ๒๕๔๙ พร้อมนี้ได้แนบรายละเอียดเอกสารเพื่อประกอบการ
พิจารณาดังต่อไปนี้

- แผนที่แนวเส้นทางมาตราส่วน ๑ : ๗,๐๐๐ ๑ : ๕๐,๐๐๐ อื่นๆ.....
 - รายละเอียดของเส้นทาง (แบบ ทล.๓)
 - บัญชีเอกสารแสดงสิทธิในแนวเขตทาง
 - สำเนาหนังสือให้ หรือสละการครอบครองสิทธิในที่ดินหรือหนังสืออุทิศที่ดินเพื่อเป็นทาง
สาธารณประโยชน์ของเจ้าของที่ดินหรือผู้ครอบครอง (แบบ ทล.๔)
 - สำเนาคำสั่งการเปลี่ยนประเภททางหลวงตามมาตรา ๑๖(๒) แห่งพระราชบัญญัติทางหลวง
พ.ศ. ๒๕๓๕ แก้ไขเพิ่มเติม โดยพระราชบัญญัติทางหลวง (ฉบับที่ ๒) พ.ศ. ๒๕๔๙
 - หนังสือรับรองของนายก อบท.ที่รับรองแนวเขตทางเพื่อเป็นทางสาธารณประโยชน์ (แบบ ทล.๕)
- จึงเรียนมาเพื่อโปรดพิจารณาลงทะเบียนเป็นทางหลวงท้องถิ่นชั้นที่ ๖ (นอกเขตเมือง) ต่อไป

(ลงชื่อ).....ผู้เสนอลงทะเบียน

(นายสาหะมุhammad อัลอิตรูส)

นายกเทศมนตรีตำบลต้นหมุย

แบบการลงทะเบียนเป็นทางหลวงท้องถิ่น

ชื่อ ถนนเทศบาล๑ ซอย ๑/๖

จาก กม ๐+๐๐๐ ถึง กม ๐+๑๑๘ ตำบลมะนังยง อำเภอยะหริ่ง จังหวัดปัตตานี

ระยะทาง ๐.๑๑๘ กิโลเมตร ประเภทผิวจราจร ลาดยาง เป็นถนนที่ท้องถิ่นดำเนินการก่อสร้างเอง เป็นถนนรับโอนมาจากหน่วยงานเจ้าของถนน ชื่อเทศบาลตำบลตันหยง


ผลการตรวจสอบและความคิดเห็นประกอบการพิจารณา	คำสั่ง
<input type="checkbox"/> เป็นถนนในเขตเมือง/ในเขตชุมชน - ประเภทผิวจราจร..... - จำนวนช่องจราจรต่อทิศทาง.....ช่อง - ความกว้างของช่องจราจร.....เมตร - ความกว้างของทางเท้า / ไหล่ทาง.....เมตร - มีรางหรือท่อระบายน้ำตามยาวถนน.....เมตร <input checked="" type="checkbox"/> เป็นถนนนอกเขตเมือง/นอกเขตชุมชน - ประเภทผิวจราจร ลาดยาง - จำนวนช่องจราจรต่อทิศทาง.....๑.....ช่อง - ความกว้างของช่องจราจร.....๔.....เมตร - ความกว้างของไหล่ทาง.....-.....เมตร พิจารณาแล้วเห็นควรรับลงทะเบียนเป็น ทางหลวงท้องถิ่นชั้นที่ ๖ (นอกเขตเมือง) รหัสสายทาง ปน ถ.๕-๐๐๒๓ (ลงชื่อ)..... (นายอนุพงศ์ จงหวัง) (ตำแหน่ง) ผอ. แขวงทางหลวงชนบทปัตตานี (วันที่)..... ๕๘ พ.ย. ๒๕๖๑	ให้ลงทะเบียนเป็นทางหลวงท้องถิ่น ชั้นที่...๖ (นอกเขตเมือง)..ได้ (ลงชื่อ)..... (นายพรหมพิริยะ กิจนุสนธิ์) (ตำแหน่ง) ผู้ว่าราชการจังหวัด ปัตตานี ผู้ว่าราชการจังหวัดปัตตานี (วันที่)..... ๕๘ พ.ย. ๒๕๖๑
	การลงทะเบียน
	ได้ลงทะเบียนเป็นทางหลวงท้องถิ่น ชั้นที่ ๖ (นอกเขตเมือง) เสร็จเรียบร้อยแล้ว ตั้งแต่วันที่..... (ลงชื่อ)..... (นายเพิ่ม เพ็ชรพรหม) (ตำแหน่ง) ท้องถิ่นจังหวัดปัตตานี (วันที่)..... ๕๘ พ.ย. ๒๕๖๑

หมายเหตุ : การพิจารณาระบุชั้นทางสำหรับการลงทะเบียนทางหลวงท้องถิ่น

๑) กรณีเป็นถนนในเขตเมือง/ในเขตชุมชนให้พิจารณาองค์ประกอบหลักตามประกาศกรมทางหลวงชนบท เรื่อง มาตรฐานและลักษณะของทางหลวงฯเกี่ยวกับทางหลวงท้องถิ่น ๕ ประการดังนี้ (๑) ประเภทผิวจราจร (๒) จำนวนช่องจราจรต่อทิศทาง (๓) ความกว้างของช่องจราจร (๔) ความกว้างของทางเท้า/ไหล่ทาง และ (๕) มีราง/ท่อระบายน้ำเป็นไปตามประกาศฯ

๒) กรณีเป็นถนนนอกเขตเมือง/นอกเขตชุมชนให้พิจารณาองค์ประกอบหลักตามประกาศกรมทางหลวงชนบท เรื่องมาตรฐานและลักษณะของทางหลวงฯเกี่ยวกับทางหลวงท้องถิ่น ๔ ประการดังนี้ (๑) ประเภทผิวจราจร (๒) จำนวนช่องจราจรต่อทิศทาง (๓) ความกว้างของช่องจราจร และ (๔) ความกว้างของไหล่ทางเป็นไปตามประกาศฯ

ถนนเทศบาล๑ ซอย ๑/๖



กม...๐+๐๐๐.....
(จุดเริ่มต้นถนน)




กม.....๐+๐๕๐



กม...๐+๑๐๐.....



กม...๐+๑๑๘
(จุดสิ้นสุดถนน)

(ลงชื่อ)  ผู้ให้ข้อมูล
นายวันอาลี แวสะมาแอ
ตำแหน่ง (นายช่างโยธาชำนาญงาน)

หนังสือรับรองแนวเขตทางสาธารณประโยชน์

หน่วยงานเทศบาลตำบลต้นหมอง

วันที่...๒๘...เดือน...สิงหาคม...พ.ศ..๒๕๖๑...

ตามที่หน่วยงานเทศบาลตำบลต้นหมอง ได้ดำเนินการก่อสร้างถนนในเขตพื้นที่ ตำบลมะนังยง อำเภอชะอวด จังหวัดปัตตานี ตามรายละเอียดดังนี้

ลำดับ ที่	ชื่อถนน	ระยะทาง (ก.ม.)	ผิวจราจรกว้าง (ม.)					รัศมีเขตทางจาก ศูนย์กลางถนน (ม.)		เขตทาง กว้าง (ม.)	หมายเหตุ	
			คสล.	ลาดยาง	ลูกรัง	อื่นๆ	ทางเท้า	ไหล่ทาง	ซ้ายทาง			ขวาทาง
๑	ถนนเทศบาล ๑ ซอย ๑/๖	๐.๑๑๘		๔.๐๐					๒.๕๐	๒.๕๐	๕	

ข้าพเจ้า นายสาเหะหมัด อิลอิดรูส ตำแหน่งนายกเทศมนตรีตำบลต้นหมอง ขอรับรองว่าถนนสายดังกล่าวข้างต้นได้เซป็นทางสาธารณประโยชน์ และ
ยินยอมให้ดำเนินการของทะเบียนเป็นทางหลวงท้องถิ่นต่อไป

หมายเหตุ : กรณีหากไม่มีการอุทธรณ์หรือมีข้อชี้แจงที่ตนสามารถเปรียบเทียบที่สุดหรือไม่ได้มีการเวนคืนที่ดินเป็น
เขตทางหลวงให้ อบท. รับรองแนวเขตทางสาธารณประโยชน์เอกสารประกอบคำขอลงทะเบียนด้วย

(ลงชื่อ).....


(นายสาเหะหมัด อิลอิดรูส)
 (ตำแหน่ง) นายกเทศมนตรีตำบลต้นหมอง



เอกสารแนบ ๔

แบบ ทถ.๑

ที่ ปน ๕๒๘๐๓/๓๗๙๕

สำนักงานเทศบาลตำบลต้นยาง
ถนนเพชรเกษม ปน ๙๔๑๕๐

๓๗ สิงหาคม ๒๕๖๑

เรื่อง ขอลงทะเบียนเป็นทางหลวงท้องถิ่น

เรียน ผู้ว่าราชการจังหวัดปัตตานี

ด้วยเทศบาลตำบลต้นยาง ได้ดำเนินการ ก่อสร้างถนน รับโอนถนนมาจาก
(กรมทางหลวง กรมทางหลวงชนบท กรมชลประทาน สำนักงานการปฏิรูปที่ดินเพื่อ
เกษตรกรรม กรมส่งเสริมสหกรณ์ อื่นๆระบุ.....) ชื่อ ถนนเทศบาล๔ ซอย ๔/๑ จาก
กม ๐+๐๐๐ ถึง กม ๐+๐๔๗ ตำบลมะนังยง อำเภอยะหริ่ง จังหวัดปัตตานี ระยะทาง ๐.๐๔๗ กิโลเมตร
ประเภทผิวจราจร (คอนกรีต ลาดยาง ลูกรัง อื่นๆระบุ.....) ขอลงทะเบียนถนนดังกล่าว
เป็นทางหลวงท้องถิ่น ตามมาตรา ๑๓(๓) แห่งพระราชบัญญัติทางหลวง พ.ศ. ๒๕๓๕ แก้ไขเพิ่มเติมโดย
พระราชบัญญัติทางหลวง (ฉบับที่ ๒) พ.ศ. ๒๕๔๙ พร้อมนี้ได้แนบรายละเอียดเอกสารเพื่อประกอบการ
พิจารณาดังต่อไปนี้

- แผนที่แนวเส้นทางมาตราส่วน ๑ : ๗,๐๐๐ ๑ : ๕๐,๐๐๐ อื่นๆ.....
- รายละเอียดของเส้นทาง (แบบ ทถ.๓)
- บัญชีเอกสารแสดงสิทธิในแนวเขตทาง
- สำเนาหนังสือให้ หรือสละการครอบครองสิทธิในที่ดินหรือหนังสืออุทิศที่ดินเพื่อเป็นทาง
สาธารณประโยชน์ของเจ้าของที่ดินหรือผู้ครอบครอง (แบบ ทถ.๔)
- สำเนาคำสั่งการเปลี่ยนประเภททางหลวงตามมาตรา ๑๖(๒) แห่งพระราชบัญญัติทางหลวง
พ.ศ. ๒๕๓๕ แก้ไขเพิ่มเติม โดยพระราชบัญญัติทางหลวง (ฉบับที่ ๒) พ.ศ. ๒๕๔๙
- หนังสือรับรองของนายก อบท.ที่รับรองแนวเขตทางเพื่อเป็นทางสาธารณประโยชน์ (แบบ ทถ.๕)

จึงเรียนมาเพื่อโปรดพิจารณาลงทะเบียนเป็นทางหลวงท้องถิ่นชั้นที่ ๖ (นอกเขตเมือง) ต่อไป

(ลงชื่อ).....ผู้เสนอลงทะเบียน

(นายสาเหมุหามัด อัลอิตรูส)

นายกเทศมนตรีตำบลต้นยาง

แบบการลงทะเบียนเป็นทางหลวงท้องถิ่น

ชื่อ ถนนเทศบาล๔ ซอย ๔/๑

จาก กม ๐+๐๐๐ ถึง กม ๐+๐๘๗ ตำบลมะนังยง อำเภอยะหริ่ง จังหวัดปัตตานี

ระยะทาง ๐.๐๘๗ กิโลเมตร ประเภทผิวจราจร ค.ส.ล. เป็นถนนที่ท้องถิ่นดำเนินการก่อสร้างเอง เป็นถนนรับโอนมาจากหน่วยงานเจ้าของถนน ชื่อเทศบาลตำบลตันหยง

ผลการตรวจสอบและความเห็นประกอบการพิจารณา	คำสั่ง
<input type="checkbox"/> เป็นถนนในเขตเมือง/ในเขตชุมชน - ประเภทผิวจราจร..... - จำนวนช่องจราจรต่อทิศทาง.....ช่อง - ความกว้างของช่องจราจร.....เมตร - ความกว้างของทางเท้า / ไหล่ทาง.....เมตร - มีรางหรือท่อระบายน้ำตามยาวถนน.....เมตร <input checked="" type="checkbox"/> เป็นถนนนอกเขตเมือง/นอกเขตชุมชน - ประเภทผิวจราจร ค.ส.ล. - จำนวนช่องจราจรต่อทิศทาง.....๑.....ช่อง - ความกว้างของช่องจราจร.....๔.....เมตร - ความกว้างของไหล่ทาง.....เมตร พิจารณาแล้วเห็นควรรับลงทะเบียนเป็น ทางหลวงท้องถิ่นชั้นที่ ๖ (นอกเขตเมือง) รหัสสายทาง ปน ถ.๕-๐๐๒๔ (ลงชื่อ)..... (นายอนุพงศ์ จงหวัง) ผอ. แขวงทางหลวงชนบทปัตตานี (วันที่) ๕ ๘ พ.ย. 2561	ให้ลงทะเบียนเป็นทางหลวงท้องถิ่น ชั้นที่...๖ (นอกเขตเมือง)..ได้ (ลงชื่อ)..... (นายพรหมพิริยะ กิจนุสนธิ์.....) (เป็นผู้ว่าราชการจังหวัด ปฏิบัติราชการแทน ผู้ว่าราชการจังหวัดปัตตานี (วันที่) ๕ ๘ พ.ย. 2561
	การลงทะเบียน
	ได้ลงทะเบียนเป็นทางหลวงท้องถิ่น ชั้นที่ ๖ (นอกเขตเมือง) เสร็จเรียบร้อยแล้ว ตั้งแต่วันที่..... (ลงชื่อ)..... (นายเต็ม เพ็ชรพรหม) (ตำแหน่ง)..... (วันที่) ๕ ๘ พ.ย. 2561

หมายเหตุ : การพิจารณาระบุชั้นทางสำหรับการลงทะเบียนทางหลวงท้องถิ่น

๑) กรณีเป็นถนนในเขตเมือง/ในเขตชุมชนให้พิจารณาองค์ประกอบหลักตามประกาศกรมทางหลวงชนบท เรื่อง มาตรฐานและลักษณะของทางหลวงฯเกี่ยวกับทางหลวงท้องถิ่น ๕ ประการดังนี้ (๑) ประเภทผิวจราจร (๒) จำนวนช่องจราจรต่อทิศทาง (๓) ความกว้างของช่องจราจร (๔) ความกว้างของทางเท้า/ไหล่ทาง และ (๕) มีราง/ท่อระบายน้ำเป็นไปตามประกาศฯ

๒) กรณีเป็นถนนนอกเขตเมือง/นอกเขตชุมชนให้พิจารณาองค์ประกอบหลักตามประกาศกรมทางหลวงชนบท เรื่องมาตรฐานและลักษณะของทางหลวงฯเกี่ยวกับทางหลวงท้องถิ่น ๔ ประการดังนี้ (๑) ประเภทผิวจราจร (๒) จำนวนช่องจราจรต่อทิศทาง (๓) ความกว้างของช่องจราจร และ (๔) ความกว้างของไหล่ทางเป็นไปตามประกาศฯ

รายละเอียดถนนที่ลงทะเบียน

ให้กรอกข้อความ และกาเครื่องหมายถูกในช่อง ให้ครบถ้วนเพื่อใช้ประกอบการพิจารณา
ลงทะเบียนทางหลวงท้องถิ่น

๑. หน่วยงานเจ้าของถนน ชื่อเทศบาลตำบลต้นหยง ได้ดำเนินการ ก่อสร้างถนน รับโอนถนนมาจาก
(กรมทางหลวง กรมทางหลวงชนบท กรมชลประทาน สำนักงานการปฏิรูปที่ดินเพื่อ
เกษตรกรรม กรมส่งเสริมสหกรณ์ อื่นๆระบุ.....)

ชื่อ ถนน เทศบาล๔ ซอย ๔/๑ ตำบลมะนังยง อำเภอยะหริ่ง จังหวัดปัตตานี ระยะทาง ๐.๐๙๗ กิโลเมตร

๒. ลักษณะของถนน

๒.๑ จุดเริ่มต้น กม. ๐+๐๐๐ พิกัด LAT ๗๕๔๔๘๙ LONG ๗๖๖๔๔๔

๒.๒ จุดสิ้นสุด กม. ๐+๐๙๗ พิกัด LAT ๗๕๔๔๑๗ LONG ๗๖๖๔๗๑

ช่วงที่	เขตทาง (ม.)	ระยะทาง (กม.)	ผิวจราจร		ไหล่ทาง		ทางเท้า		หมายเหตุ
			ประเภท	กว้าง(ม.)	ประเภท	กว้าง (ม.)	ประเภท	กว้าง (ม.)	
๑	๔	๐.๐๙๗	ค.ส.ล.	๔.๐๐	-	-	-	-	-
รวม		๐.๐๙๗							

๓. ก่อสร้างแล้วเสร็จปี พ.ศ.(ถ้ามีข้อมูล)

๔. ทางระบายน้ำ หรือท่อระบายน้ำข้างทาง มี ความยาว-.... เมตร ไม่มี

๕. แหล่งชุมชนพักอาศัยสองข้างทาง (๑ แห่ง หนาแน่นไม่น้อยกว่า ๒๐ หลังคาเรือน) แห่ง


๖. ภาพถ่ายประกอบ

๖.๑ ถนนที่มีความยาวน้อยกว่า ๑.๐๐ กม. ให้แนบภาพถ่ายจุดเริ่มต้นถนน จุดสิ้นสุดถนน และสภาพถนน
โดยทั่วไป รวมจำนวนไม่น้อยกว่า ๓ รูป

๖.๒ ถนนที่มีความยาวมากกว่า ๑.๐๐ กม.ขึ้นไป ให้แนบภาพถ่ายจุดเริ่มต้นถนน จุดสิ้นสุดถนน และสภาพ
ถนนโดยทั่วไปทุกช่วง กม. อย่างน้อย กม. ละ ๑ รูป

หมายเหตุ: การกรอกข้อมูลในตารางจะกรอกข้อมูลออกเป็นช่วงๆเมื่อลักษณะทางกายภาพของถนน เช่น เขต
ทาง ประเภท (ผิวจราจร, ไหล่ทาง และทางเท้า) และความกว้าง (ผิวจราจร, ไหล่ทาง และทางเท้า)
เปลี่ยนแปลงไป

ถนนเทศบาล๔ ซอย ๔/๑




กม...๐+๐๐๐.....
(จุดเริ่มต้นถนน)



กม.....๐+๐๕๐



กม...๐+๐๔๗.....
(จุดสิ้นสุดถนน)

(ลงชื่อ)  ผู้ให้ข้อมูล
นายวันอาลี แวสะมาแอ
ตำแหน่ง (นายช่างโยธาชำนาญงาน)

หนังสือรับรองแนวเขตทางสาธารณประโยชน์

หน่วยงานเทศบาลตำบลต้นหมย

วันที่...๒๕...เดือน...สิงหาคม...พ.ศ.๒๕๖๑....

ตามที่หน่วยงานเทศบาลตำบลต้นหมย ได้ดำเนินการก่อสร้างถนนในเขตพื้นที่ ตำบลมะม่วง อำเภอยะหริ่ง จังหวัดปัตตานี ตามรายละเอียดดังนี้

ลำดับ ที่	ชื่อถนน	ระยะทาง (กม.)	ผิวจราจรกว้าง (ม.)					รัศมีเขตทางจาก ศูนย์กลางถนน (ม.)		เขตทาง กว้าง (ม.)	หมายเหตุ	
			คสล.	ลาดยาง	ลูกรัง	อื่นๆ	ทางเท้า	ไหล่ทาง	ซ้ายทาง			ขวาทาง
๑	ถนนเทศบาล ๔ ซอย ๔/๑	๐.๐๕๗	๔.๐๐						๒	๒	๔	


ข้าพเจ้า นายสาธิตหะหมัด อลิตร์ลุส ตำแหน่งนายกเทศมนตรีตำบลต้นหมย ขอรับรองว่าถนนสายดังกล่าวข้างต้นได้ใช้เป็นทางสาธารณประโยชน์ และยินยอมให้ดำเนินการขอลงทะเบียนเป็นทางหลวงท้องถิ่นต่อไป

หมายเหตุ : กรณีหากไม่มีการอุทิศที่ดินหรือไม่ได้ซื้อที่ดินตามระเบียบพัสดุหรือไม่ได้มีการเวนคืนที่ดินเป็นเขตทางหลวงให้ อบท. รับรองแนวเขตทางสาธารณะฯเป็นเอกสารประกอบค่าของทะเบียนด้วย

(ลงชื่อ).....

(นายสาธิตหะหมัด อลิตร์ลุส)

(ตำแหน่ง) นายกเทศมนตรีตำบลต้นหมย



Source: Esri, DigitalGlobe, GeoEye, Earthstar Geographics, CNRS/Airbus DS, USDA, AeroGRID, IGN, and the GIS User Community

57100 667400

●	จุดเริ่มต้น	—	ทางตรงแบบเส้น
▲	จุดสิ้นสุด	□	แนวรั้วคัน
★	สถานีแม่ข่าย	□	ขอบเขตตำบล
▲	ขอบเขตหมู่บ้าน	□	ขอบเขตตำบล
—	ทางตรงแบบเส้น	□	ขอบเขตตำบล

57100 667400

แผนที่ 1:7,000

สายป.ถ 5-0024 สายเทศบาล 4 ขอย 4/1
 ตำบลมะนังยง อำเภอยะหริ่ง จังหวัดปัตตานี ระยะทาง 0.097 กิโลเมตร
 (ผิวจราจรประเภท ลาดยาง 0.000 กม., คอนกรีต 0.097 กม., หินคลุก 0.000 กม.)



ที่ ปน ๕๒๘๐๓/๓๗๘๑

สำนักงานเทศบาลตำบลต้นยาง
ถนนเพชรเกษม ปน ๙๔๑๕๐

๓๑ สิงหาคม ๒๕๖๑

เรื่อง ขอลงทะเบียนเป็นทางหลวงท้องถิ่น

เรียน ผู้ว่าราชการจังหวัดปัตตานี

ด้วยเทศบาลตำบลต้นยาง ได้ดำเนินการ ก่อสร้างถนน รับโอนถนนมาจาก (กรมทางหลวง กรมทางหลวงชนบท กรมชลประทาน สำนักงานการปฏิรูปที่ดินเพื่อเกษตรกรรม กรมส่งเสริมสหกรณ์ อื่นๆระบุ.....) ชื่อ ถนนเทศบาล๕ ซอย ๕/๑ จาก กม ๐+๐๐๐ ถึง กม ๐+๓๐๒ ตำบลมะนังยง อำเภอยะหริ่ง จังหวัดปัตตานี ระยะทาง ๐.๓๐๒ กิโลเมตร ประเภทผิวจราจร (คอนกรีต ลาดยาง ลูกรัง อื่นๆระบุ.....) ขอลงทะเบียนถนนดังกล่าวเป็นทางหลวงท้องถิ่น ตามมาตรา ๑๓(๓) แห่งพระราชบัญญัติทางหลวง พ.ศ. ๒๕๓๕ แก้ไขเพิ่มเติมโดยพระราชบัญญัติทางหลวง (ฉบับที่ ๒) พ.ศ. ๒๕๔๙ พร้อมนี้ได้แนบรายละเอียดเอกสารเพื่อประกอบการพิจารณาดังต่อไปนี้

- แผนที่แนวเส้นทางมาตราส่วน ๑ : ๗,๐๐๐ ๑ : ๕๐,๐๐๐ อื่นๆ.....
 - รายละเอียดของเส้นทาง (แบบ ทถ.๓)
 - บัญชีเอกสารแสดงสิทธิในแนวเขตทาง
 - สำเนาหนังสือให้ หรือสละการครอบครองสิทธิในที่ดินหรือหนังสืออุทิศที่ดินเพื่อเป็นทางสาธารณประโยชน์ของเจ้าของที่ดินหรือผู้ครอบครอง (แบบ ทถ.๔)
 - สำเนาคำสั่งการเปลี่ยนประเภททางหลวงตามมาตรา ๑๖(๒) แห่งพระราชบัญญัติทางหลวง พ.ศ. ๒๕๓๕ แก้ไขเพิ่มเติม โดยพระราชบัญญัติทางหลวง (ฉบับที่ ๒) พ.ศ. ๒๕๔๙
 - หนังสือรับรองของนายก อบท.ที่รับรองแนวเขตทางเพื่อเป็นทางสาธารณประโยชน์ (แบบ ทถ.๕)
- จึงเรียนมาเพื่อโปรดพิจารณาลงทะเบียนเป็นทางหลวงท้องถิ่นชั้นที่ ๖ (นอกเขตเมือง) ต่อไป

(ลงชื่อ).....ผู้เสนอลงทะเบียน

(นายสาหะมุhammad อัสอิดรุส)

นายกเทศมนตรีตำบลต้นยาง

แบบการลงทะเบียนเป็นทางหลวงท้องถิ่น

ชื่อ ถนนเทศบาล๕ ซอย ๕/๑

จาก กม ๐+๐๐๐ ถึง กม ๐+๓๐๒ ตำบลมะนังยง อำเภอยะหริ่ง จังหวัดปัตตานี

ระยะทาง ๐.๓๐๒ กิโลเมตร ประเภทผิวจราจร ค.ส.ล. เป็นถนนที่ท้องถิ่นดำเนินการก่อสร้างเอง เป็นถนนรับโอนมาจากหน่วยงานเจ้าของถนน ชื่อเทศบาลตำบลตันหยง

ผลการตรวจสอบและความเห็นประกอบการพิจารณา	คำสั่ง
<input type="checkbox"/> เป็นถนนในเขตเมือง/ในเขตชุมชน - ประเภทผิวจราจร..... - จำนวนช่องจราจรต่อทิศทาง.....ช่อง - ความกว้างของช่องจราจร.....เมตร - ความกว้างของทางเท้า / ไหล่ทาง.....เมตร - มีรางหรือท่อระบายน้ำตามยาวถนน.....เมตร <input checked="" type="checkbox"/> เป็นถนนนอกเขตเมือง/นอกเขตชุมชน - ประเภทผิวจราจร ค.ส.ล. - จำนวนช่องจราจรต่อทิศทาง.....๑.....ช่อง - ความกว้างของช่องจราจร.....๔.....เมตร - ความกว้างของไหล่ทาง.....เมตร พิจารณาแล้วเห็นควรรับลงทะเบียนเป็นทางหลวงท้องถิ่นชั้นที่ ๖ (นอกเขตเมือง) รหัสสายทาง ปน ถ.๕-๐๐๒๕ (ลงชื่อ)..... (นายอนุพงศ์ จงหวัง) ผอ. แขวงทางหลวงชนบทปัตตานี วันที่..... F 8 พ.ย. 2561	ให้ลงทะเบียนเป็นทางหลวงท้องถิ่นชั้นที่...๖ (นอกเขตเมือง)...ได้ (ลงชื่อ)..... (นายพรหมพิริยะ กิจนุสนธิ) รองผู้ว่าราชการจังหวัด ปกัฎิตราราชการแทน ผู้ว่าราชการจังหวัดปัตตานี (วันที่)..... F 8 พ.ย. 2561
	การลงทะเบียน
	ได้ลงทะเบียนเป็นทางหลวงท้องถิ่นชั้นที่ ๖ (นอกเขตเมือง) เสร็จเรียบร้อยแล้วตั้งแต่วันที่..... (ลงชื่อ)..... (นายเพิ่ม เพ็ชรพรหม) (ตำแหน่ง).....ท้องถิ่นจังหวัดปัตตานี (วันที่)..... F 8 พ.ย. 2561

หมายเหตุ : การพิจารณาระบุชั้นทางสำหรับการลงทะเบียนเป็นทางหลวงท้องถิ่น

๑) กรณีเป็นถนนในเขตเมือง/ในเขตชุมชนให้พิจารณาองค์ประกอบหลักตามประกาศกรมทางหลวงชนบท เรื่องมาตรฐานและลักษณะของทางหลวงฯเกี่ยวกับทางหลวงท้องถิ่น ๕ ประการดังนี้ (๑) ประเภทผิวจราจร (๒) จำนวนช่องจราจรต่อทิศทาง (๓) ความกว้างของช่องจราจร (๔) ความกว้างของทางเท้า/ไหล่ทาง และ (๕) มีราง/ท่อระบายน้ำเป็นไปตามประกาศฯ

๒) กรณีเป็นถนนนอกเขตเมือง/นอกเขตชุมชนให้พิจารณาองค์ประกอบหลักตามประกาศกรมทางหลวงชนบท เรื่องมาตรฐานและลักษณะของทางหลวงฯเกี่ยวกับทางหลวงท้องถิ่น ๔ ประการดังนี้ (๑) ประเภทผิวจราจร (๒) จำนวนช่องจราจรต่อทิศทาง (๓) ความกว้างของช่องจราจร และ (๔) ความกว้างของไหล่ทางเป็นไปตามประกาศฯ

รายละเอียดถนนที่ลงทะเบียน

ให้กรอกข้อความ และกาเครื่องหมายถูกในช่อง ให้ครบถ้วนเพื่อใช้ประกอบการพิจารณา
ลงทะเบียนทางหลวงท้องถิ่น

๑. หน่วยงานเจ้าของถนน ชื่อเทศบาลตำบลต้นหยง ได้ดำเนินการ ก่อสร้างถนน รับโอนถนนมาจาก
(กรมทางหลวง กรมทางหลวงชนบท กรมชลประทาน สำนักงานการปฏิรูปที่ดินเพื่อ
เกษตรกรรม กรมส่งเสริมสหกรณ์ อื่นๆระบุ.....)

ชื่อ ถนน เทศบาล๕ ซอย ๕/๑ ตำบลมะนังยง อำเภอยะหริ่ง จังหวัดปัตตานี ระยะทาง ๐.๓๐๒ กิโลเมตร

๒. ลักษณะของถนน

๒.๑ จุดเริ่มต้น กม. ๐+๐๐๐ พิกัด LAT ๗๕๔๔๖๑ LONG ๗๖๖๕๙๗

๒.๒ จุดสิ้นสุด กม. ๐+๓๐๒ พิกัด LAT ๗๕๔๒๓๓ LONG ๗๖๖๖๖๕

ช่วงที่	เขตทาง (ม.)	ระยะทาง (กม.)	ผิวจราจร		ไหล่ทาง		ทางเท้า		หมายเหตุ
			ประเภท	กว้าง (ม.)	ประเภท	กว้าง (ม.)	ประเภท	กว้าง (ม.)	
๑	๕.๐๐	๐.๓๐๒	ค.ส.ล.	๔.๐ ๐	-	-	-	-	-
รวม		๐.๓๐๒							

๓. ก่อสร้างแล้วเสร็จปี พ.ศ.(ถ้ามีข้อมูล)

๔. ทางระบายน้ำ หรือท่อระบายน้ำข้างทาง มี ความยาว-.... เมตร ไม่มี

๕. แหล่งชุมชนพักอาศัยสองข้างทาง (๑ แห่ง หนาแน่นไม่น้อยกว่า ๒๐ หลังคาเรือน) แห่ง

๖. ภาพถ่ายประกอบ

๖.๑ ถนนที่มีความยาวน้อยกว่า ๑.๐๐ กม. ให้แนบภาพถ่ายจุดเริ่มต้นถนน จุดสิ้นสุดถนน และสภาพถนน
โดยทั่วไป รวมจำนวนไม่น้อยกว่า ๓ รูป

๖.๒ ถนนที่มีความยาวมากกว่า ๑.๐๐ กม.ขึ้นไป ให้แนบภาพถ่ายจุดเริ่มต้นถนน จุดสิ้นสุดถนน และสภาพ
ถนนโดยทั่วไปทุกช่วง กม. อย่างน้อย กม. ละ ๑ รูป

หมายเหตุ: การกรอกข้อมูลในตารางจะกรอกข้อมูลออกเป็นช่วงๆเมื่อลักษณะทางกายภาพของถนน เช่น เขต
ทาง ประเภท (ผิวจราจร, ไหล่ทาง และทางเท้า) และความกว้าง (ผิวจราจร, ไหล่ทาง และทางเท้า)
เปลี่ยนแปลงไป

ถนนเทศบาล๕ ซอย ๕/๑



กม...๐+๐๐๐.....
(จุดเริ่มต้นถนน)



กม.....๐+๐๕๐



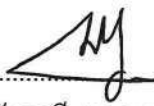
กม...๐+๑๐๐.....



กม...๐+๒๐๐



กม...๐+๓๐๒....
(จุดสิ้นสุดถนน)

(ลงชื่อ)  ผู้ให้ข้อมูล
นายวันอาลี แวสะมาแอ
ตำแหน่ง (นายช่างโยธาชำนาญงาน)

หนังสือรับรองแนวเขตทางสาธารณประโยชน์

หน่วยงานเทศบาลตำบลต้นหมย

วันที่...๒๘...เดือน...สิงหาคม...พ.ศ.๒๕๖๑...
 ตามที่หน่วยงานเทศบาลตำบลต้นหมย ได้ดำเนินการก่อสร้างถนนในเขตพื้นที่ ตำบลมะนังยง อำเภอหะหริ่ง จังหวัดปัตตานี ตามรายละเอียดดังนี้

ลำดับ ที่	ชื่อถนน	ระยะทาง (กม.)	ผิวจราจรกว้าง (ม.)					รัศมีเขตทางจาก ศูนย์กลางถนน (ม.)		เขตทาง กว้าง (ม.)	หมายเหตุ
			คสล.	ลาดยาง	ลูกรัง	อื่นๆ	ทางเท้า	ไหล่ทาง	ซ้ายทาง		
๑	ถนนเทศบาล ๕ ซอย ๕/๑	๐.๓๐๒	๔.๐๐					๒.๕๐	๒.๕๐	๕.๐๐	

ข้าพเจ้า นายสาหะมุหามัต อัดอิตุรุต ตำแหน่งนายกเทศมนตรีตำบลต้นหมย ขอรับรองว่าถนนสายดังกล่าวข้างต้นได้ใช้เป็นทางสาธารณประโยชน์ และ
 ยินยอมให้ดำเนินการขอลงทะเบียนเป็นทางหลวงท้องถิ่นต่อไป

หมายเหตุ : กรณีหากไม่มีการอุทิตดินหรือไม่ได้ซื้อที่ดินตามระเบียบพัสดุหรือไม่ได้มีการเวนคืนที่ดินเป็น
 เขตทางหลวงให้ อบท. รับรองแนวเขตทางสาธารณะเป็นเอกสารประกอบค้ำของลงทะเบียนด้วย

(ลงชื่อ).....
 (นายสาหะมุหามัต อัดอิตุรุต)
 (ตำแหน่ง) นายกเทศมนตรีตำบลต้นหมย



เอกสารแนบ ๔

แบบ ทถ.๑

ที่ ปน ๕๒๘๐๓/๕๐๐

สำนักงานเทศบาลตำบลต้นหยง
ถนนเพชรเกษม ปน ๙๔๑๕๐

๓๑ สิงหาคม ๒๕๖๑

เรื่อง ขอลงทะเบียนเป็นทางหลวงท้องถิ่น

เรียน ผู้ว่าราชการจังหวัดปัตตานี

ด้วยเทศบาลตำบลต้นหยง ได้ดำเนินการ ก่อสร้างถนน รับโอนถนนมาจาก
(กรมทางหลวง กรมทางหลวงชนบท กรมชลประทาน สำนักงานการปฏิรูปที่ดินเพื่อ
เกษตรกรรม กรมส่งเสริมสหกรณ์ อื่นๆระบุ.....) ชื่อ ถนนเทศบาล๖ ซอย ๖/๖ จาก
กม ๐+๐๐๐ ถึง กม ๐+๑๓๕ ตำบลมะนังยง อำเภอยะหริ่ง จังหวัดปัตตานี ระยะทาง ๐.๑๓๕ กิโลเมตร
ประเภทผิวจราจร (คอนกรีต ลาดยาง ลูกรัง อื่นๆระบุ.....) ขอลงทะเบียนถนนดังกล่าว
เป็นทางหลวงท้องถิ่น ตามมาตรา ๑๓(๓) แห่งพระราชบัญญัติทางหลวง พ.ศ. ๒๕๓๕ แก้ไขเพิ่มเติมโดย
พระราชบัญญัติทางหลวง (ฉบับที่ ๒) พ.ศ. ๒๕๔๙ พร้อมนี้ได้แนบรายละเอียดเอกสารเพื่อประกอบการ
พิจารณาดังต่อไปนี้

- แผนที่แนวเส้นทางมาตราส่วน ๑ : ๗,๐๐๐ ๑ : ๕๐,๐๐๐ อื่นๆ.....
 - รายละเอียดของเส้นทาง (แบบ ทถ.๓)
 - บัญชีเอกสารแสดงสิทธิในแนวเขตทาง
 - สำเนาหนังสือให้ หรือสละการครอบครองสิทธิในที่ดินหรือหนังสืออุทิศที่ดินเพื่อเป็นทาง
สาธารณประโยชน์ของเจ้าของที่ดินหรือผู้ครอบครอง (แบบ ทถ.๔)
 - สำเนาคำสั่งการเปลี่ยนประเภททางหลวงตามมาตรา ๑๖(๒) แห่งพระราชบัญญัติทางหลวง
พ.ศ. ๒๕๓๕ แก้ไขเพิ่มเติม โดยพระราชบัญญัติทางหลวง (ฉบับที่ ๒) พ.ศ. ๒๕๔๙
 - หนังสือรับรองของนายก อบท.ที่รับรองแนวเขตทางเพื่อเป็นทางสาธารณประโยชน์ (แบบ ทถ.๕)
- จึงเรียนมาเพื่อโปรดพิจารณาลงทะเบียนเป็นทางหลวงท้องถิ่นชั้นที่ ๖ (นอกเขตเมือง) ต่อไป

(ลงชื่อ).....ผู้เสนอลงทะเบียน

(นายสาเหมาหมัด อัลอิตรูส)

นายกเทศมนตรีตำบลต้นหยง

แบบการลงทะเบียนเป็นทางหลวงท้องถิ่น

ชื่อ ถนนเทศบาล๖ ซอย ๖/๖

จาก กม ๐+๐๐๐ ถึง กม ๐+๑๓๕ ตำบลมะนังยง อำเภอยะหริ่ง จังหวัดปัตตานี

ระยะทาง ๐.๑๓๕ กิโลเมตร ประเภทผิวจราจร ค.ส.ล. เป็นถนนที่ท้องถิ่นดำเนินการก่อสร้างเอง เป็นถนนรับโอนมาจากหน่วยงานเจ้าของถนน ชื่อเทศบาลตำบลตันหยง

ผลการตรวจสอบและความเห็นประกอบการพิจารณา	คำสั่ง
<p><input type="checkbox"/> เป็นถนนในเขตเมือง/ในเขตชุมชน</p> <ul style="list-style-type: none"> - ประเภทผิวจราจร..... - จำนวนช่องจราจรต่อทิศทาง.....ช่อง - ความกว้างของช่องจราจร.....เมตร - ความกว้างของทางเท้า / ไหล่ทาง.....เมตร - มีรางหรือท่อระบายน้ำตามยาวถนน.....เมตร <p><input checked="" type="checkbox"/> เป็นถนนนอกเขตเมือง/นอกเขตชุมชน</p> <ul style="list-style-type: none"> - ประเภทผิวจราจร ค.ส.ล. - จำนวนช่องจราจรต่อทิศทาง.....๑.....ช่อง - ความกว้างของช่องจราจร.....๔.....เมตร - ความกว้างของไหล่ทาง.....-.....เมตร 	<p>ให้ลงทะเบียนเป็นทางหลวงท้องถิ่น ชั้นที่...๖ (นอกเขตเมือง)..ได้</p> <p>(ลงชื่อ)..... (นายพรหมพิริยะ กิจนุสนธิ์.....) รองผู้ว่าราชการจังหวัด ปฏิบัติราชการแทน ผู้ว่าราชการจังหวัดปัตตานี F 8 พ.ย. 2561 (วันที่).....</p>
<p>พิจารณาแล้วเห็นควรรับลงทะเบียนเป็น ทางหลวงท้องถิ่นชั้นที่ ๖ (นอกเขตเมือง) รหัสสายทาง ปน ถ.๕-๐๐๒๖</p> <p>(ลงชื่อ)..... (นายอนุพงศ์ จงหวั่ง.....) (ตำแหน่ง) ผอ. แขวงทางหลวงชนบทปัตตานี</p> <p>F 8 พ.ย. 2561 (วันที่).....</p>	<p>การลงทะเบียน</p> <p>ได้ลงทะเบียนเป็นทางหลวงท้องถิ่น ชั้นที่ ๖ (นอกเขตเมือง) เสร็จเรียบร้อยแล้ว ตั้งแต่วันที่.....</p> <p>(ลงชื่อ)..... (นายเพิ่ม เพ็ชร.....) (ตำแหน่ง) ท้องถิ่นจังหวัดปัตตานี</p> <p>F 8 พ.ย. 2561 (วันที่).....</p>

หมายเหตุ : การพิจารณาระบุชั้นทางสำหรับการลงทะเบียนทางหลวงท้องถิ่น

๑) กรณีเป็นถนนในเขตเมือง/ในเขตชุมชนให้พิจารณาองค์ประกอบหลักตามประกาศกรมทางหลวงชนบท เรื่อง มาตรฐานและลักษณะของทางหลวงฯเกี่ยวกับทางหลวงท้องถิ่น ๕ ประการดังนี้ (๑) ประเภทผิวจราจร (๒) จำนวนช่องจราจรต่อทิศทาง (๓) ความกว้างของช่องจราจร (๔) ความกว้างของทางเท้า/ไหล่ทาง และ (๕) มีราง/ท่อระบายน้ำเป็นไปตามประกาศฯ

๒) กรณีเป็นถนนนอกเขตเมือง/นอกเขตชุมชนให้พิจารณาองค์ประกอบหลักตามประกาศกรมทางหลวงชนบท เรื่องมาตรฐานและลักษณะของทางหลวงฯเกี่ยวกับทางหลวงท้องถิ่น ๔ ประการดังนี้ (๑) ประเภทผิวจราจร (๒) จำนวนช่องจราจรต่อทิศทาง (๓) ความกว้างของช่องจราจร และ (๔) ความกว้างของไหล่ทางเป็นไปตามประกาศฯ

รายละเอียดถนนที่ลงทะเบียน

ให้กรอกข้อความ และกาเครื่องหมายถูกในช่อง ให้ครบถ้วนเพื่อใช้ประกอบการพิจารณา
ลงทะเบียนทางหลวงท้องถิ่น

๑. หน่วยงานเจ้าของถนน ชื่อเทศบาลตำบลต้นหยง ได้ดำเนินการ ก่อสร้างถนน รับโอนถนนมาจาก
(กรมทางหลวง กรมทางหลวงชนบท กรมชลประทาน สำนักงานการปฏิรูปที่ดินเพื่อ
เกษตรกรรม กรมส่งเสริมสหกรณ์ อื่นๆระบุ.....)

ชื่อ ถนน เทศบาลชวย ๖/๖ ตำบลมะนังยง อำเภอยะหริ่ง จังหวัดปัตตานี ระยะทาง ๐.๑๓๕ กิโลเมตร

๒. ลักษณะของถนน

๒.๑ จุดเริ่มต้น กม. ๐+๐๐๐ พิกัด LAT ๗๕๔๐๓๓ LONG ๗๖๕๔๕๘

๒.๒ จุดสิ้นสุด กม. ๐+๑๓๕ พิกัด LAT ๗๕๔๑๖๒ LONG ๗๖๕๔๐๔

ช่วงที่	เขตทาง (ม.)	ระยะทาง (กม.)	ผิวจราจร		ไหล่ทาง		ทางเท้า		หมายเหตุ
			ประเภท	กว้าง (ม.)	ประเภท	กว้าง(ม.)	ประเภท	กว้าง (ม.)	
๑	๕.๐๐	๐.๑๓๕	ค.ส.ล.	๕.๐๐	-	-	-	-	-
รวม		๐.๑๓๕							

๓. ก่อสร้างแล้วเสร็จปี พ.ศ.(ถ้ามีข้อมูล)

๔. ทางระบายน้ำ หรือท่อระบายน้ำข้างทาง มี ความยาว เมตร ไม่มี

๕. แหล่งชุมชนพักอาศัยสองข้างทาง (๑ แห่ง หนาแน่นไม่น้อยกว่า ๒๐ หลังคาเรือน) แห่ง

๖. ภาพถ่ายประกอบ

๖.๑ ถนนที่มีความยาวน้อยกว่า ๑.๐๐ กม. ให้แนบภาพถ่ายจุดเริ่มต้นถนน จุดสิ้นสุดถนน และสภาพถนน
โดยทั่วไป รวมจำนวนไม่น้อยกว่า ๓ รูป

๖.๒ ถนนที่มีความยาวมากกว่า ๑.๐๐ กม.ขึ้นไป ให้แนบภาพถ่ายจุดเริ่มต้นถนน จุดสิ้นสุดถนน และสภาพ
ถนนโดยทั่วไปทุกช่วง กม. อย่างน้อย กม. ละ ๑ รูป

หมายเหตุ: การกรอกข้อมูลในตารางจะกรอกข้อมูลออกเป็นช่วงๆเมื่อลักษณะทางกายภาพของถนน เช่น เขต
ทาง ประเภท (ผิวจราจร, ไหล่ทาง และทางเท้า) และความกว้าง (ผิวจราจร, ไหล่ทาง และทางเท้า)
เปลี่ยนแปลงไป

ถนนเทศบาล๖ ซอย ๖/๖




กม...๐+๐๐๐.....
(จุดเริ่มต้นถนน)



กม.....๐+๐๕๐



กม...๐+๑๐๐.....




กม....๐+๑๓๕....
(จุดสิ้นสุดถนน)

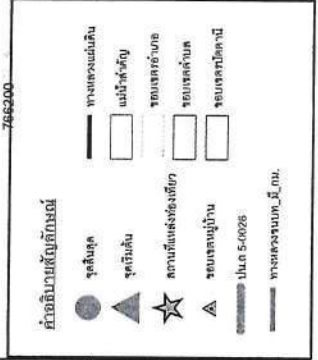
(ลงชื่อ)  ผู้ให้ข้อมูล

นายวันอาลี แวสะมาแอ

ตำแหน่ง (นายช่างโยธาชำนาญงาน)



แผนที่ 1:7,000



สายพ.น.ถ 5-0026 สายเทศบาล 6 ซอย 6/6
 ตำบลมะนังยง อำเภอชะทิง จังหวัดปัตตานี ระยะทาง 0.135 กิโลเมตร
 (ผิวจราจรประเภท ลาดยาง 0.000 กม., คอนกรีต 0.135 กม., หินคลุก 0.000 กม.)

หนังสือรับรองแนวเขตทางสาธารณประโยชน์

หน่วยงานเทศบาลตำบลต้นหมย

ตามที่หน่วยงานเทศบาลตำบลต้นหมย ได้ดำเนินการก่อสร้างถนนในเขตพื้นที่ ตำบลมะนังยง อำเภอชะอวด จังหวัดปัตตานี ตามรายละเอียดดังนี้ วันที่...๒๘...เดือน...สิงหาคม...พ.ศ..๒๕๖๑...

ลำดับ ที่	ชื่อถนน	ระยะทาง (กม.)	ผิวจราจรกว้าง (ม.)						รัศมีเขตทางจาก ศูนย์กลางถนน (ม.)		เขตทาง กว้าง (ม.)	หมายเหตุ		
			คสล.	ลาดยาง	ลูกรัง	อื่นๆ	ทางเท้า	ไหล่ทาง	ซ้ายทาง	ขวาทาง				
๑	ถนนเทศบาล ๖ ซอย ๖/๖	๐.๑๓๕	๔.๐๐								๒.๕๐	๒.๕๐	๕.๐๐	

ข้าพเจ้า นายสาเหมุหมัด อลิตรุส ตำแหน่งนายกเทศมนตรีตำบลต้นหมย ขอรับรองว่าถนนสายดังกล่าวข้างต้นได้ใช้เป็นทางสาธารณประโยชน์ และยินยอมให้ดำเนินการขอลงทะเบียนเป็นทางหลวงท้องถิ่นต่อไป

หมายเหตุ : กรณีหากไม่มีการอุทิตดินหรือไม่ได้ซื้อที่ดินตามระเบียบพัสดุหรือไม่ได้มีการเวนคืนที่ดินเป็นเขตทางหลวงให้ อปท. รับรองแนวเขตทางสาธารณะฯเป็นเอกสารประกอบค้ำของทะเบียนด้วย

(ลงชื่อ).....
 (นายสาเหมุหมัด อลิตรุส)
 (ตำแหน่ง) นายกเทศมนตรีตำบลต้นหมย



เอกสารแนบ ๔

แบบ ทถ.๑

ที่ ปน ๕๒๘๐๓/๒๐๑

สำนักงานเทศบาลตำบลต้นหวง
ถนนเพชรเกษม ปน ๙๔๑๕๐

๓๑ สิงหาคม ๒๕๖๑

เรื่อง ขอลงทะเบียนเป็นทางหลวงท้องถิ่น

เรียน ผู้ว่าราชการจังหวัดปัตตานี

ด้วยเทศบาลตำบลต้นหวง ได้ดำเนินการ ก่อสร้างถนน รับโอนถนนมาจาก
(กรมทางหลวง กรมทางหลวงชนบท กรมชลประทาน สำนักงานการปฏิรูปที่ดินเพื่อ
เกษตรกรรม กรมส่งเสริมสหกรณ์ อื่นๆระบุ.....) ชื่อ ถนนกู่โบร์โต๊ะกอเต็บ จาก
กม ๐+๐๐๐ ถึง กม ๐+๓๓๕ ตำบลมะนังยง อำเภอยะหริ่ง จังหวัดปัตตานี ระยะทาง ๐.๓๓๕ กิโลเมตร
ประเภทผิวจราจร (คอนกรีต ลาดยาง ลูกรัง อื่นๆระบุ.....) ขอลงทะเบียนถนนดังกล่าว
เป็นทางหลวงท้องถิ่น ตามมาตรา ๑๓(๓) แห่งพระราชบัญญัติทางหลวง พ.ศ. ๒๕๓๕ แก้ไขเพิ่มเติมโดย
พระราชบัญญัติทางหลวง (ฉบับที่ ๒) พ.ศ. ๒๕๔๙ พร้อมนี้ได้แนบรายละเอียดเอกสารเพื่อประกอบการ
พิจารณาดังต่อไปนี้

- แผนที่แนวเส้นทางมาตราส่วน ๑ : ๗,๐๐๐ ๑ : ๕๐,๐๐๐ อื่นๆ.....
 - รายละเอียดของเส้นทาง (แบบ ทถ.๓)
 - บัญชีเอกสารแสดงสิทธิในแนวเขตทาง
 - สำเนาหนังสือให้ หรือสละการครอบครองสิทธิในที่ดินหรือหนังสืออุทิศที่ดินเพื่อเป็นทาง
สาธารณประโยชน์ของเจ้าของที่ดินหรือผู้ครอบครอง (แบบ ทถ.๔)
 - สำเนาคำสั่งการเปลี่ยนประเภททางหลวงตามมาตรา ๑๖(๒) แห่งพระราชบัญญัติทางหลวง
พ.ศ. ๒๕๓๕ แก้ไขเพิ่มเติม โดยพระราชบัญญัติทางหลวง (ฉบับที่ ๒) พ.ศ. ๒๕๔๙
 - หนังสือรับรองของนายก อบท.ที่รับรองแนวเขตทางเพื่อเป็นทางสาธารณประโยชน์ (แบบ ทถ.๕)
- จึงเรียนมาเพื่อโปรดพิจารณาลงทะเบียนเป็นทางหลวงท้องถิ่นชั้นที่ ๖ (นอกเขตเมือง) ต่อไป

(ลงชื่อ).....ผู้เสนอลงทะเบียน

(นายสาหะมุhammad อัลอิดรุต)

นายกเทศมนตรีตำบลต้นหวง

แบบการลงทะเบียนเป็นทางหลวงท้องถิ่น

ชื่อ ถนนกูปริโต๊ะกอดีบ

จาก กม ๐+๐๐๐ ถึง กม ๐+๓๓๕ ตำบลมะนังยง อำเภอยะหริ่ง จังหวัดปัตตานี

ระยะทาง ๐.๓๓๕ กิโลเมตร ประเภทผิวจราจร ลาดยาง เป็นถนนที่ท้องถิ่นดำเนินการก่อสร้างเอง เป็นถนนรับโอนมาจากหน่วยงานเจ้าของถนน ชื่อเทศบาลตำบลตันหยง

ผลการตรวจสอบและความเห็นประกอบการพิจารณา	คำสั่ง
<input type="checkbox"/> เป็นถนนในเขตเมือง/ในเขตชุมชน - ประเภทผิวจราจร..... - จำนวนช่องจราจรต่อทิศทาง.....ช่อง - ความกว้างของช่องจราจร.....เมตร - ความกว้างของทางเท้า / ไหล่ทาง.....เมตร - มีรางหรือท่อระบายน้ำตามยาวถนน.....เมตร <input checked="" type="checkbox"/> เป็นถนนนอกเขตเมือง/นอกเขตชุมชน - ประเภทผิวจราจร ลาดยาง - จำนวนช่องจราจรต่อทิศทาง.....๑.....ช่อง - ความกว้างของช่องจราจร.....๔.....เมตร - ความกว้างของไหล่ทาง.....-.....เมตร พิจารณาแล้วเห็นควรรับลงทะเบียนเป็น ทางหลวงท้องถิ่นชั้นที่ ๖ (นอกเขตเมือง) รหัสสายทาง ปน ถ.๕-๐๐๒๗ (ลงชื่อ)..... (..... นายอนุพงศ์ จงหวัง) (ตำแหน่ง) ผอ. แขวงทางหลวงชนบทปัตตานี ๕ ๘ พ.ย. ๒๕๖๑ (วันที่).....	ให้ลงทะเบียนเป็นทางหลวงท้องถิ่น ชั้นที่...๖ (นอกเขตเมือง) ได้ (ลงชื่อ)..... (นายพรหมทริยะ กิจนสนธิ์) รองผู้ว่าราชการจังหวัด ปฏิบัติราชการแทน ผู้ว่าราชการจังหวัดปัตตานี (วันที่) ๕ ๘ พ.ย. ๒๕๖๑
	การลงทะเบียน
	ได้ลงทะเบียนเป็นทางหลวงท้องถิ่น ชั้นที่ ๖ (นอกเขตเมือง) เสร็จเรียบร้อยแล้ว ตั้งแต่วันที่..... (ลงชื่อ)..... (นายเพิ่ม เพ็ชรพรหม) (ตำแหน่ง) ท้องถิ่นจังหวัดปัตตานี (วันที่) ๕ ๘ พ.ย. ๒๕๖๑

หมายเหตุ : การพิจารณาระดับชั้นทางสำหรับการลงทะเบียนทางหลวงท้องถิ่น

๑) กรณีเป็นถนนในเขตเมือง/ในเขตชุมชนให้พิจารณาองค์ประกอบหลักตามประกาศกรมทางหลวงชนบท เรื่อง มาตรฐานและลักษณะของทางหลวงฯเกี่ยวกับทางหลวงท้องถิ่น ๕ ประการดังนี้ (๑) ประเภทผิวจราจร (๒) จำนวนช่องจราจรต่อทิศทาง (๓) ความกว้างของช่องจราจร (๔) ความกว้างของทางเท้า/ไหล่ทาง และ (๕) มีราง/ท่อระบายน้ำเป็นไปตามประกาศฯ

๒) กรณีเป็นถนนนอกเขตเมือง/นอกเขตชุมชนให้พิจารณาองค์ประกอบหลักตามประกาศกรมทางหลวงชนบท เรื่องมาตรฐานและลักษณะของทางหลวงฯเกี่ยวกับทางหลวงท้องถิ่น ๔ ประการดังนี้ (๑) ประเภทผิวจราจร (๒) จำนวนช่องจราจรต่อทิศทาง (๓) ความกว้างของช่องจราจร และ (๔) ความกว้างของไหล่ทางเป็นไปตามประกาศฯ

รายละเอียดถนนที่ลงทะเบียน

ให้กรอกข้อความ และกาเครื่องหมายถูกในช่อง ให้ครบถ้วนเพื่อใช้ประกอบการพิจารณา
ลงทะเบียนทางหลวงท้องถิ่น

๑. หน่วยงานเจ้าของถนน ชื่อเทศบาลตำบลต้นยาง ได้ดำเนินการ ก่อสร้างถนน รับโอนถนนมาจาก
(กรมทางหลวง กรมทางหลวงชนบท กรมชลประทาน สำนักงานการปฏิรูปที่ดินเพื่อ
เกษตรกรรม กรมส่งเสริมสหกรณ์ อื่นๆระบุ.....)

ชื่อ ถนน ภูโบโรใต้กอดเต็บ ตำบลมะนังยง อำเภอยะหริ่ง จังหวัดปัตตานี ระยะทาง ๐.๓๓๕ กิโลเมตร

๒. ลักษณะของถนน

๒.๑ จุดเริ่มต้น กม. ๐+๐๐๐ พิกัด LAT ๗๕๔๐๒๖ LONG ๗๖๕๔๘๔

๒.๒ จุดสิ้นสุด กม. ๐+๓๓๕ พิกัด LAT ๗๕๓๘๑๒ LONG ๗๖๕๔๗๐

ช่วงที่	เขตทาง (ม.)	ระยะทาง (กม.)	ผิวจราจร		ไหล่ทาง		ทางเท้า		หมายเหตุ
			ประเภท	กว้าง(ม.)	ประเภท	กว้าง (ม.)	ประเภท	กว้าง (ม.)	
๑	๕.๐๐	๐.๓๓๕	ลาดยาง	๕.๐๐	-	-	-	-	-
รวม		๐.๓๓๕							

๓. ก่อสร้างแล้วเสร็จปี พ.ศ.(ถ้ามีข้อมูล)

๔. ทางระบายน้ำ หรือท่อระบายน้ำข้างทาง มี ความยาว-.... เมตร ไม่มี

๕. แหล่งชุมชนพักอาศัยสองข้างทาง (๑ แห่ง หนาแน่นไม่น้อยกว่า ๒๐ หลังคาเรือน) แห่ง

๖. ภาพถ่ายประกอบ

๖.๑ ถนนที่มีความยาวน้อยกว่า ๑.๐๐ กม. ให้แนบภาพถ่ายจุดเริ่มต้นถนน จุดสิ้นสุดถนน และสภาพถนน
โดยทั่วไป รวมจำนวนไม่น้อยกว่า ๓ รูป

๖.๒ ถนนที่มีความยาวมากกว่า ๑.๐๐ กม.ขึ้นไป ให้แนบภาพถ่ายจุดเริ่มต้นถนน จุดสิ้นสุดถนน และสภาพ
ถนนโดยทั่วไปทุกช่วง กม. อย่างน้อย กม. ละ ๑ รูป

หมายเหตุ: การกรอกข้อมูลในตารางจะกรอกข้อมูลออกเป็นช่วงๆเมื่อลักษณะทางกายภาพของถนน เช่น เขต
ทาง ประเภท (ผิวจราจร, ไหล่ทาง และทางเท้า) และความกว้าง (ผิวจราจร, ไหล่ทาง และทางเท้า)
เปลี่ยนแปลงไป

ถนนกูโบร์โต๊ะกอเต็บ




กม...๐+๐๐๐.....
(จุดเริ่มต้นถนน)



กม.....๐+๐๕๐



กม...๐+๑๐๐.....




กม....๐+๒๐๐....



กม...๐+๓๓๕
(จุดสิ้นสุดถนน)

(ลงชื่อ)  ผู้ให้ข้อมูล
นายวันอาลี แวสะมาแอ
ตำแหน่ง (นายช่างโยธาชำนาญงาน)



คำอธิบายสัญลักษณ์	
●	จุดสิ้นสุด
▲	จุดเริ่มต้น
★	สถานีขนส่งสาธารณะ
▲	ชุมชนหมู่บ้าน
—	ทางหลวงชนบท, ภูมิ.
—	ทางหลวงแผ่นดิน
□	แม่น้ำสายใหญ่
□	รอยเขตตำบล
□	รอยเขตอำเภอ
□	รอยเขตจังหวัด
—	ถนน 5-0027

แผนที่ 1:7,000

สายป.น.ถ 5-0027 สายกัญโบริ์ตะกอบเต็บ

ตำบลมะม่วง อำเภอยะหริ่ง จังหวัดปัตตานี ระยะทาง 0.335 กิโลเมตร

(ผิวจราจรประเภท ลาดยาง 0.335 กม., คอนกรีต 0.000 กม., หินคลุก 0.000 กม.)

หนังสือรับรองแนวเขตทางสาธารณประโยชน์

หน่วยงานเทศบาลตำบลต้นหยง

ตามที่หน่วยงานเทศบาลตำบลต้นหยง ได้ดำเนินการก่อสร้างถนนในเขตพื้นที่ ตำบลมะนังยง อำเภอยะหริ่ง จังหวัดปัตตานี ตามรายละเอียดดังนี้ วันที่...๒๕...เดือน...สิงหาคม...พ.ศ..๒๕๖๑...

ลำดับ ที่	ชื่อถนน	ระยะทาง (กม.)	ผิวจราจรกว้าง (ม.)						รัศมีเขตทางจาก ศูนย์กลางถนน (ม.)	เขตทาง กว้าง (ม.)	หมายเหตุ	
			คสล.	ลาดยาง	ลูกรัง	อื่นๆ	ทางเท้า	ไหล่ทาง				ซ้ายทาง
๑	ถนนกุโบร์โต๊ะกอเต็บ	๐.๓๓๕		๔.๐๐					๒.๕	๒.๕	๕	

ข้าพเจ้า นายสาหะมุหามัด อลิดรูส ตำแหน่งนายกองเทศมนตรีตำบลต้นหยง ขอรับรองว่าถนนสายดังกล่าวข้างต้นได้ใช้เป็นที่ทางสาธารณประโยชน์ และ
ยินยอมให้ดำเนินการขอลงทะเบียนเป็นทางหลวงท้องถิ่นต่อไป

หมายเหตุ : กรณีหากไม่มีการอุทิตดินหรือไม่ได้ซื้อที่ดินตามระเบียบพัสดหรือไม่ได้มีการเวนคืนที่ดินเป็น
เขตทางหลวงให้ อบท. รับรองแนวเขตทางสาธารณะฯเป็นเอกสารประกอบคำขอลงทะเบียนด้วย

(ลงชื่อ).....
(นายสาหะมุหามัด อลิดรูส)
(ตำแหน่ง) นายกองเทศมนตรีตำบลต้นหยง



แบบ ทถ.๑

ที่ ปน ๕๒๘๐๓/๕๓๒

สำนักงานเทศบาลตำบลต้นยาง
ถนนเพชรเกษม ปน ๙๔๑๕๐

๖ พฤศจิกายน ๒๕๖๑

เรื่อง ขอลงทะเบียนเป็นทางหลวงท้องถิ่น

เรียน ผู้ว่าราชการจังหวัดปัตตานี

ด้วยเทศบาลตำบลต้นยาง ได้ดำเนินการ ก่อสร้างถนน รับโอนถนนมาจาก (กรมทางหลวง กรมทางหลวงชนบท กรมชลประทาน สำนักงานการปฏิรูปที่ดินเพื่อเกษตรกรรม กรมส่งเสริมสหกรณ์ อื่นๆระบุ.....) ชื่อ ถนนเทศบาล ๖ จาก กม ๐+๐๐๐ ถึง กม ๑+๒๐๐ ตำบลมะนังยง อำเภอยะหริ่ง จังหวัดปัตตานี ระยะทาง ๑.๒๐๐ กิโลเมตร ประเภทผิวจราจร (คอนกรีต ลาดยาง ลูกรัง อื่นๆระบุ.....) ขอลงทะเบียนถนนดังกล่าวเป็นทางหลวงท้องถิ่น ตามมาตรา ๑๓(๓) แห่งพระราชบัญญัติทางหลวง พ.ศ. ๒๕๓๕ แก้ไขเพิ่มเติมโดยพระราชบัญญัติทางหลวง (ฉบับที่ ๒) พ.ศ. ๒๕๔๙ พร้อมนี้ได้แนบรายละเอียดเอกสารเพื่อประกอบการพิจารณาดังต่อไปนี้

- แผนที่แนวเส้นทางมาตราส่วน ๑ : ๗,๐๐๐ ๑ : ๕๐,๐๐๐ อื่นๆ ๑ : ๑๐,๐๐๐
- รายละเอียดของเส้นทาง (แบบ ทถ.๓)
- บัญชีเอกสารแสดงสิทธิในแนวเขตทาง
- สำเนาหนังสือให้ หรือสละการครอบครองสิทธิในที่ดินหรือหนังสืออุทิศที่ดินเพื่อเป็นทางสาธารณประโยชน์ของเจ้าของที่ดินหรือผู้ครอบครอง (แบบ ทถ.๔)
- สำเนาคำสั่งการเปลี่ยนประเภททางหลวงตามมาตรา ๑๖(๒) แห่งพระราชบัญญัติทางหลวง พ.ศ. ๒๕๓๕ แก้ไขเพิ่มเติม โดยพระราชบัญญัติทางหลวง (ฉบับที่ ๒) พ.ศ. ๒๕๔๙
- หนังสือรับรองของนายก อบท.ที่รับรองแนวเขตทางเพื่อเป็นทางสาธารณประโยชน์ (แบบ ทถ.๕)

จึงเรียนมาเพื่อโปรดพิจารณาลงทะเบียนเป็นทางหลวงท้องถิ่นชั้นที่ ๕ (นอกเขตเมือง) ต่อไป

(ลงชื่อ).....ผู้เสนอลงทะเบียน
(นายสาหะมุhammad อัลอิตรัส)
นายกเทศมนตรีตำบลต้นยาง

แบบการลงทะเบียนเป็นทางหลวงท้องถิ่น

ชื่อ ถนนเทศบาล ๖

จาก.....๐.๐๐๐.....กม.....ถึง.....๑+๒๐๐.....กม. ตำบลมะนังยง อำเภอยะหริ่ง จังหวัดปัตตานี

ระยะทาง.....๑.๒๐๐.....กิโลเมตร ประเภทผิวจราจรลาดยาง เป็นถนนที่ท้องถิ่นดำเนินการก่อสร้างเอง เป็นถนนรับโอนมาจากกรมทางหลวงชนบท หน่วยงานเจ้าของถนน ชื่อเทศบาลตำบลตันหยง

ผลการตรวจสอบและความเห็นประกอบการพิจารณา	คำสั่ง
<input type="checkbox"/> เป็นถนนในเขตเมือง/ในเขตชุมชน - ประเภทผิวจราจร..... - จำนวนช่องจราจรต่อทิศทาง.....ช่อง - ความกว้างของช่องจราจร.....เมตร - ความกว้างของทางเท้า / ไหล่ทาง.....เมตร - มีรางหรือท่อระบายน้ำตามยาวถนน.....เมตร <input checked="" type="checkbox"/> เป็นถนนนอกเขตเมือง/นอกเขตชุมชน - ประเภทผิวจราจร ลาดยาง - จำนวนช่องจราจรต่อทิศทาง.....๑.....ช่อง - ความกว้างของช่องจราจร.....๖.๐-๙.๕.....เมตร - ความกว้างของไหล่ทาง..... -เมตร พิจารณาแล้วเห็นควรรับลงทะเบียนเป็น ทางหลวงท้องถิ่นชั้นที่ ๕ (นอกเขตเมือง) รหัสสายทาง ปน ถ.๕-๐๐๒๘ (ลงชื่อ)..... (.....นายอนุพงศ์ จงหวัง.....) ผู้อำนวยการแขวงทางหลวงชนบทปัตตานี (วันที่)..... 17 ม.ค. 2562	ให้ลงทะเบียนเป็นทางหลวงท้องถิ่น ชั้นที่...๕ (นอกเขตเมือง)..ได้ (ลงชื่อ)..... (นายพรหมทริยะ กิจนุสนธิ์) รองผู้ว่าราชการจังหวัด ปฏิบัติราชการแทน ผู้ว่าราชการจังหวัดปัตตานี (วันที่)..... 17 ม.ค. 2562
	การลงทะเบียน
	ได้ลงทะเบียนเป็นทางหลวงท้องถิ่น ชั้นที่ ๕ (นอกเขตเมือง) เสร็จเรียบร้อยแล้ว ตั้งแต่วันที่..... (ลงชื่อ)..... (นายเพิ่ม เพ็ชรพรหม) ท้องถิ่นจังหวัดปัตตานี (วันที่)..... 17 ม.ค. 2562

หมายเหตุ : การพิจารณาระบุชั้นทางสำหรับการลงทะเบียนทางหลวงท้องถิ่น

๑) กรณีเป็นถนนในเขตเมือง/ในเขตชุมชนให้พิจารณาองค์ประกอบหลักตามประกาศกรมทางหลวงชนบท เรื่อง มาตรฐานและลักษณะของทางหลวงฯเกี่ยวกับทางหลวงท้องถิ่น ๕ ประการดังนี้ (๑) ประเภทผิวจราจร (๒) จำนวนช่องจราจรต่อทิศทาง (๓) ความกว้างของช่องจราจร (๔) ความกว้างของทางเท้า/ไหล่ทาง และ (๕) มีราง/ท่อระบายน้ำเป็นไปตามประกาศฯ

๒) กรณีเป็นถนนนอกเขตเมือง/นอกเขตชุมชนให้พิจารณาองค์ประกอบหลักตามประกาศกรมทางหลวงชนบท เรื่อง มาตรฐานและลักษณะของทางหลวงฯเกี่ยวกับทางหลวงท้องถิ่น ๔ ประการดังนี้ (๑) ประเภทผิวจราจร (๒) จำนวนช่องจราจรต่อทิศทาง (๓) ความกว้างของช่องจราจร และ (๔) ความกว้างของไหล่ทางเป็นไปตามประกาศฯ

รายละเอียดถนนที่ลงทะเบียน

ให้กรอกข้อความ และกาเครื่องหมายถูกในช่อง ให้ครบถ้วนเพื่อใช้ประกอบการพิจารณา
ลงทะเบียนทางหลวงท้องถิ่น

๑. หน่วยงานเจ้าของถนน ชื่อเทศบาลตำบลต้นหยง ได้ดำเนินการ ก่อสร้างถนน รับโอนถนนมาจาก
(กรมทางหลวง กรมทางหลวงชนบท กรมชลประทาน สำนักงานการปฏิรูปที่ดินเพื่อ
เกษตรกรรม กรมส่งเสริมสหกรณ์ อื่นๆระบุ.....)

ชื่อ ถนนเทศบาล ๖ ตำบลมะนังยง อำเภอยะหริ่ง จังหวัดปัตตานี ระยะทาง ๑.๒๐๐ กิโลเมตร

๒. ลักษณะของถนน

๒.๑ จุดเริ่มต้นสายทาง.....๐+๐๐๐.....พิกัด N๗๕๕๓๓๑.....E.....๗๖๖๒๘๖

๒.๒ จุดสิ้นสุดสายทาง๑+๒๐๐.....พิกัด N๗๕๕๐๑๗.....E.....๗๖๕๒๘๙

ช่วงที่	เขตทาง (ม.)	ระยะทาง (กม.)	ผิวจราจร		ไหล่ทาง		ทางเท้า		หมายเหตุ
			ประเภท	กว้าง (ม.)	ประเภท	กว้าง (ม.)	ประเภท	กว้าง (ม.)	
๑	๙.๐๐- ๑๑.๐๐	๑.๒๐๐	ลาดยาง	๖.๐๐- ๙.๕๐	-	-	ถนนกรวด	๐.๐๐- ๑.๐๐	-
รวม		๑.๒๐๐							

๓ ก่อสร้างแล้วเสร็จปี พ.ศ.....๒๕๓๓.....

๔ ทางระบายน้ำ หรือท่อระบายน้ำข้างทาง มีความยาว..๑,๐๖๐.๐๐ (รวม ๒ ข้าง)..เมตร ไม่มี

๕ แหล่งชุมชนพักอาศัยสองข้างทาง (๑ แห่ง หนาแน่นไม่น้อยกว่า ๒๐ หลังคาเรือน).....๑.....แห่ง


๖ ภาพถ่ายประกอบ

๖.๑ เส้นทางที่มีความยาวน้อยกว่า ๑.๐๐ กม. ให้แนบภาพถ่ายจุดเริ่มต้นโครงการ จุดสิ้นสุดโครงการ
และสภาพสายทางโดยทั่วไป รวมจำนวนไม่น้อยกว่า ๓ รูป


๖.๒ เส้นทางที่มีความยาวมากกว่า ๑.๐๐ กม. ขึ้นไป ให้แนบภาพถ่ายจุดเริ่มต้นโครงการ จุดสิ้นสุด
โครงการและสภาพทั่วไปทุกช่วง กม.อย่างน้อย กม. ละ ๑ รูป

หมายเหตุ: การกรอกข้อมูลในตารางจะกรอกข้อมูลออกเป็นช่วงๆเมื่อลักษณะทางกายภาพของถนน เช่น เขตทาง
ประเภท (ผิวจราจร, ไหล่ทาง และทางเท้า) และความกว้าง (ผิวจราจร, ไหล่ทาง และทางเท้า) เปลี่ยนแปลงไป

ถนนเทศบาล ๖



กม..... ๐+๐๐๐
(จุดเริ่มต้น)



กม.....๐+๕๐๐.....



กม.....๑+๐๐๐.....



กม.....๑+๒๐๐.....
(จุดสิ้นสุดโครงการ)

(ลงชื่อ)  ผู้ให้ข้อมูล

นายวันอาลี แวสะมาเอ

ตำแหน่ง (นายช่างโยธาชำนาญงาน)

หนังสือรับรองแนวเขตทางสาธารณประโยชน์

หน่วยงานเทศบาลตำบลต้นยาง

วันที่...๖...เดือน...พฤศจิกายน...พ.ศ.๒๕๖๑...

ตามที่หน่วยงานเทศบาลตำบลต้นยาง ได้ดำเนินการก่อสร้างถนนในเขตพื้นที่ ตำบลมะนังยง อำเภอชะเอมวัง จังหวัดปัตตานี ตามรายละเอียดดังนี้

ลำดับ ที่	ชื่อถนน	ระยะทาง (กม.)	ผิวจราจรกว้าง (ม.)					รัศมีเขตทางจาก ศูนย์กลางถนน (ม.)		เขตทาง กว้าง (ม.)	หมายเหตุ			
			คสล.	ลาดยาง	ลูกรัง	อื่นๆ	ทางเท้า	ไหล่ทาง	ซ้ายทาง			ขวาทาง		
๑	ถนนเทศบาล ๖	๑.๒๐๐		๖.๐๐- ๙.๕๐				๐.๐๐- ๑.๐๐			๔.๕- ๕.๕	๔.๕- ๕.๕	๙.๐๐- ๑๑.๐๐	

ข้าพเจ้า นายสาหะมุหามัด อัสลิตุรตุส ตำแหน่งนายกเทศมนตรีตำบลต้นยาง ขอรับรองว่าถนนสายดังกล่าวข้างต้นได้ใช้เป็นทางสาธารณประโยชน์ และ
ยินยอมให้ดำเนินการขอลงทะเบียนเป็นทางหลวงท้องถิ่นต่อไป

หมายเหตุ : กรณีหากไม่มีการอุทิตดินหรือไม่ได้ซื้อที่ดินตามระเบียบพัสดุหรือไม่ได้มีการเวนคืนที่ดินเป็น
เขตทางหลวงให้ อปท. รับรองแนวเขตทางสาธารณะเป็นเอกสารประกอบคำขอลงทะเบียนด้วย

(ลงชื่อ).....
(นายสาหะมุหามัด อัสลิตุรตุส)
(ตำแหน่ง) นายกเทศมนตรีตำบลต้นยาง

764950

765900

766850

754750

754750

754000

754000



Source: Field Data, Google Earth, Mapbox, OpenStreetMap, IGN, and the CSRS datum.

แผนที่ 1:10,000

สายปน.ธ5-0028 สายถนนเทศบาล 6
 ตำบลมะนังยง อำเภอยะหริ่ง จังหวัดปัตตานี ระยะทาง 1.200 กิโลเมตร
 (ผิวจราจรประเภท ลาดยาง 1.200 กม., คอนกรีต 0.000 กม., ลูกรัง 0.000 กม., ทินคูลูก 0.000 กม.)

คำอธิบายสัญลักษณ์

- จุดสิ้นสุด
- ▲ จุดเริ่มต้น
- ☆ สถานที่แหล่งท่องเที่ยว
- ปน.ธ5-0028
- ทางหลวงชนบท มี กม.
- ทางหลวงแผ่นดิน
- ขอบเขตตำบล
- ขอบเขตตำบลที่มี
- ขอบเขตอำเภอ
- แม่น้ำสำคัญ